

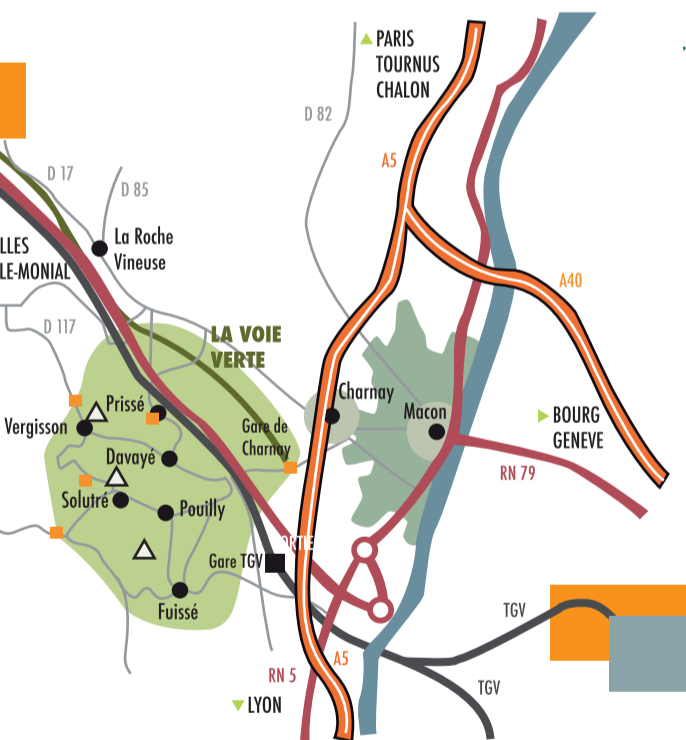
Dans un cirque naturel dont les gradins sont de rochers énormes figés dans un éroulement de catastrophe. **G. Jeanton**



RANDONNÉE PÉDESTRE

SOLUTRE-POUILLY VERGISSON

PLAN D'ACCES



- Etendue du Grand Site
- Rochers de Solutré, de Vergisson et Mont de Pouilly
- Porte d'entrée du Site - Points d'information

**OÙ S'INFORMER ?**  
[www.solutre.com](http://www.solutre.com)  
 Office de tourisme communautaire : 03 85 21 07 07

**SECOURS**  
 Pompiers : (fixe) 18 (portable) 112  
 Gendarmerie : (fixe) 17 (portable) 112



**DESCRIPTIFS SOMMAIRES DES SENTIERS**

- Sentier de la roche de Solutré (4 km)**  
 Redécouvrir la célèbre roche et ses recoins bien cachés, parcourir l'ensemble des panoramas qu'offre ce fabuleux monument de nature.
- (Ve) Sentier des crêtes (8 km)**  
 Une balade d'été dans la fraîcheur forestière qui permet d'admirer en un panorama les roches de Solutré et Vergisson, la plaine de Saône, le Jura et la chaîne des Alpes.
- (Fu) Entre Pouilly & Fuissé (8 km)**  
 Le cœur d'un grand vignoble se déguste depuis l'intérieur. Du village de Fuissé aux vues depuis le Mont de Pouilly, le bonheur n'est pas que dans les verres.
- (Pr) Vers Lamartine (13 km)**  
 Visiter la roche de Vergisson en passant par les doux reliefs du pays d'Alphonse de Lamartine jusqu'aux notes plus accentuées des monts du mâconnais.
- (3R) Circuit des 3 roches (14 km)**  
 Pour une découverte des 2 roches éponymes et du Mont de Pouilly, qui à eux trois donnent son nom au Grand Site.

**LÉGENDE DE LA CARTE**

- Parcours**
- 1 Sentier de la roche de solutre (4 km)
  - 2 (ve) Sentier des crêtes (8 km)
  - 3 (fu) Entre pouilly & fuissé (8 km)
  - 4 (pr) Vers lamartine (13 km)
  - 5 (3r) Circuit des 3 roches (14 km)
- Pictogrammes**
- 🚶 Départ de randonnée
  - 🏰 Églises et monuments
  - ☕ Cafés
  - 🏠 Musées
  - 👁 Point de vue
  - 🗺 Table d'orientation
  - 📍 Points Info. Rando
  - 🏠 Logements
  - 🅑 Parkings
  - 🍴 Restaurants
  - 🍷 Vignes

**DÉCOUVRIR**

- Musée départemental de Préhistoire**  
 Sous la roche de Solutré
- Découverte des terroirs du Pouilly-Fuissé**  
 Atrium  
 Centre bourg de Solutré - Solutré-Pouilly
- Le Grand Site accompagné**  
 Guides de pays  
 Contact auprès de l'office de tourisme  
 03 85 21 07 07

**OÙ MANGER ?**

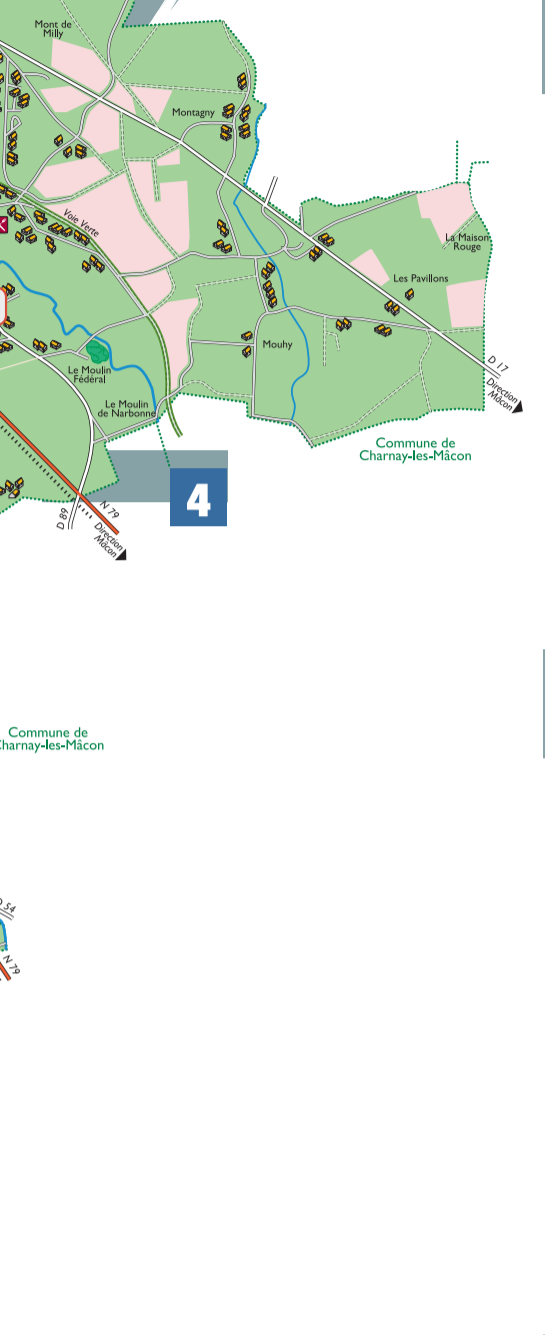
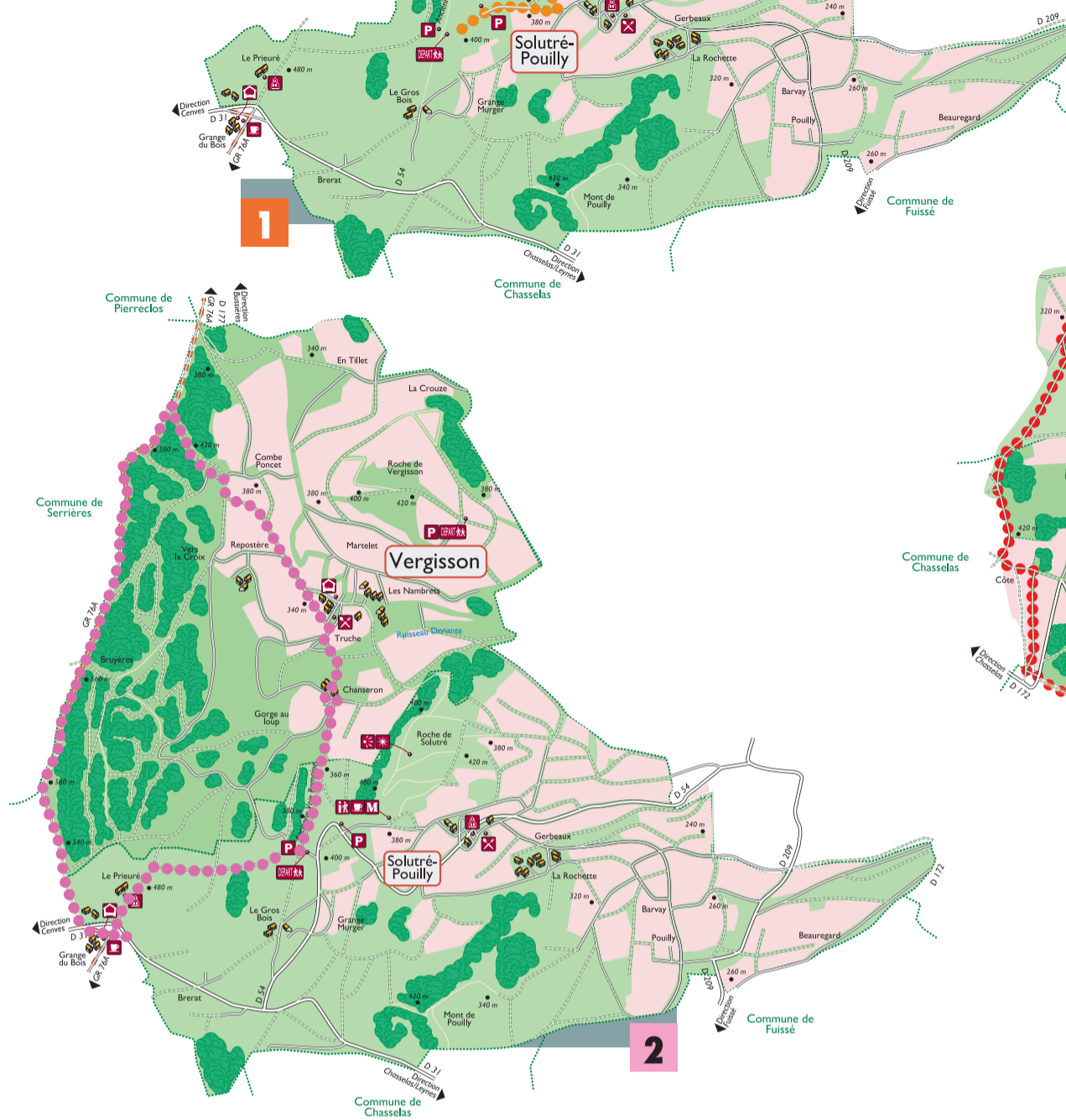
- Charnay-les-Mâcon**  
 Café de la Gare - Charnay Condemines  
 03 85 34 87 99
- Davayé**  
 Le Millésime - Bourg  
 03 85 35 80 03
- La Patte d'Oie  
 03 85 34 15 47

- Fuissé**  
 Au Pouilly Fuissé - Bourg  
 03 85 35 60 68
- Auberge de la vigne Blanche - Bourg  
 03 85 35 60 50
- Prissé**  
 Eric Crozat - Bourg  
 03 85 37 80 72
- Solutré-Pouilly**  
 La Courtille - Bourg  
 03 85 35 80 73

**OÙ DORMIR ?**

- Hôtels**  
 La vigne Blanche - Bourg de Fuissé  
 03 85 35 60 50
- La Courtille - Bourg  
 03 85 35 80 73
- Gîtes de France**  
 03 85 29 55 60





### 1. SENTIER DE LA ROCHE DE SOLUTRE (4 km)

**Départ conseillé**  
Parking « Panorama des 2 roches » (Solutré-Pouilly)

Une série de tables de lecture vous invite à découvrir les multiples facettes du site. Comment la roche s'est formée, pourquoi le paysage est comme cela, découvrir les villages « bioclimatiques » du Mâconnais, etc.

### 2. (Ve) SENTIER DES CRÊTES (8 km)

**Départ conseillé**  
Parking « Panorama des 2 roches » (Solutré-Pouilly)

**A faire**  
Comment, un jour, on entre dans la Légende : une balade familiale et ludique autour d'un conte original. Johanni au grand cœur, héros malgré lui, vous accompagne tout au long du parcours. Venez découvrir sa fabuleuse histoire.

**Lavoir et maison de France**  
Cet ensemble était au XV<sup>ème</sup> siècle une enclave du royaume de France en territoire Bourguignon. En 2009, la restauration du lavoir a été achevée par la Brigade d'entretien du patrimoine du Grand Site.

### 3. (Fu) ENTRE POUILLY & FUISSE (8 km)

**Départ conseillé**  
Parking du centre bourg (Fuisse)

**Lavoir du Romanin**  
Un des plus anciens du Site, il date de 1722. Le seigneur romain Fuscianus, dont le nom de Fuisse est issu, aurait établi son campement autour de cette source. (Source : Villages en Vie)

**Table d'orientation de la Fée**  
Tournée vers le sud, cette table vous invite à découvrir les monts du Beaujolais et du Lyonnais.

### 4. (Pr) VERS LAMARTINE (13 km)

**Départ conseillé**  
Parking de la mairie (Prissé)

**Tumulus de Bois Rosier**  
Cet amoncellement de pierre, par son agencement rappelle les cistes ou dolmen. Il pourrait être attribué aux hommes de la pierre polie (environ - 7000 ans).

**Pelouse calcicole de Vergisson - Chèvres**  
Les pelouses calcicoles de la roche de Vergisson sont des milieux naturels particulièrement riches en biodiversité. Pour les conserver, un pâturage de chèvres est mis en place par le Lycée de Davayé. Vous pourrez y voir foules d'orchidées ou de papillons. Les alouettes des champs sont des oiseaux emblématiques de ces milieux.

### 5. (3R) CIRCUIT DES 3 ROCHES (14 km)

**Départ conseillé**  
Parking « Panorama des 2 roches » (Solutré-Pouilly)

**Eglise de Saint-Julien**  
De l'édifice roman du XII<sup>ème</sup> siècle il ne reste qu'un clocher aux baies cintrées. Le reste a succombé aux âges et fût remonté à la fin du XIX<sup>ème</sup> siècle dans un style néo-roman.

**Cadole du mont de Pouilly**  
Ce vestige du XIX<sup>ème</sup> siècle nous renseigne sur le paysage d'autrefois. Les cadoles sont des abris pour le travail agricole en plein champs. A la place de la forêt et des buis d'aujourd'hui, il y avait donc des champs ou pâtures.

## RAPPEL CHARTE DU RANDONNEUR (FFrandonnée)

- Respectons le tracé des sentiers et n'utilisons pas de raccourcis.
- Soyons discrets. Pensons aux autres, à la sérénité de la nature.
- Apprenons à connaître la flore et la faune surtout dans les espaces sensibles.
- Ne laissons ni trace de notre passage ni déchet.
- Ne faisons pas de feu dans les régions sensibles.
- N'oublions jamais de toujours refermer derrière nous barrières et clôtures.
- Tenons les chiens en laisse.
- Soyons prudents avec l'eau des ruisseaux : est-elle potable ?
- Renseignons-nous en période de chasse auprès des communes.
- Informons-nous des règlements qui conditionnent l'accès à certaines réserves et zones centrales des parcs nationaux.

## S'ORIENTER SUR LES CHEMINS

**Pictogrammes :**

GRS	GR de Pays	PR

**Description d'un panneau d'orientation :**

- Cerclage vert : nom du lieu-dit (+ altitude ou point IGN)
- Lame jaune : (numéro du circuit) lieu-dit de destination du circuit

## CONSEILS PRATIQUES

**Le temps de marche**  
L'allure moyenne d'un randonneur est de 3,5 km par heure. Cette donnée sera à modifier en fonction des facteurs suivants :

- Sa condition physique et celle des autres membres du groupe
- Sa pratique de la marche et celle des autres membres du groupe
- Le poids que l'on transporte (sac chargé ou non)
- La météo et la saison.

**L'équipement**  
Comme dans beaucoup de sites viticoles, il fait souvent chaud et sec sur le Grand Site, pensez donc à prévoir suffisamment d'eau pour la durée du parcours.

La plupart des chemins que vous emprunterez sont accidentés, afin de vous prémunir des entorses et autres bobos, veillez à être bien chaussés.

