

INVENTAIRE ATLAS CARTOGRAPHIQUE

Juillet 2020 à Mai 2021

Inventaire non exhaustif des ouvrages de pierre sèche du Grand Site de France
Solutré Pouilly Vergisson

Cartes thématiques
Cartes de l'inventaire par commune

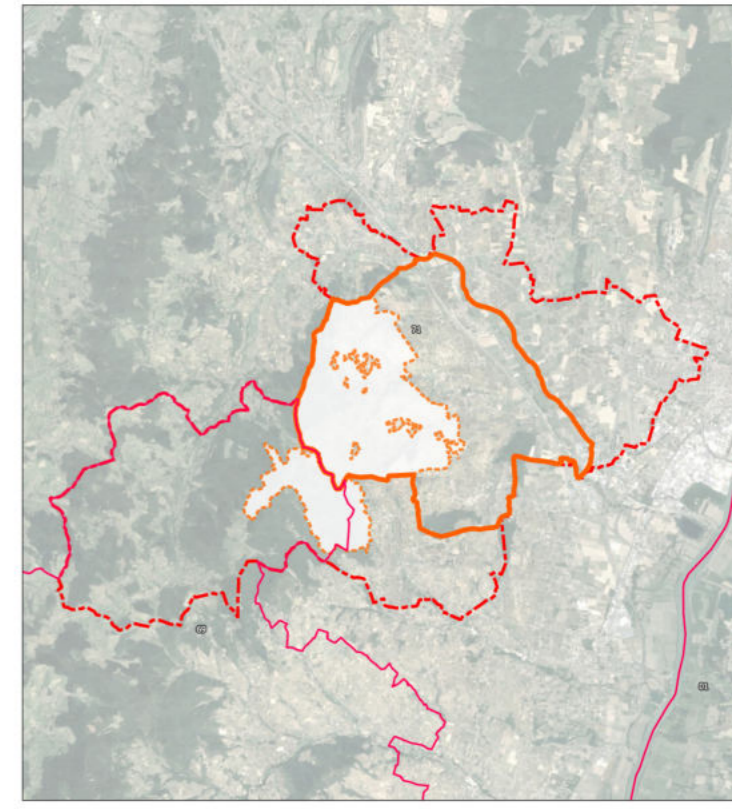
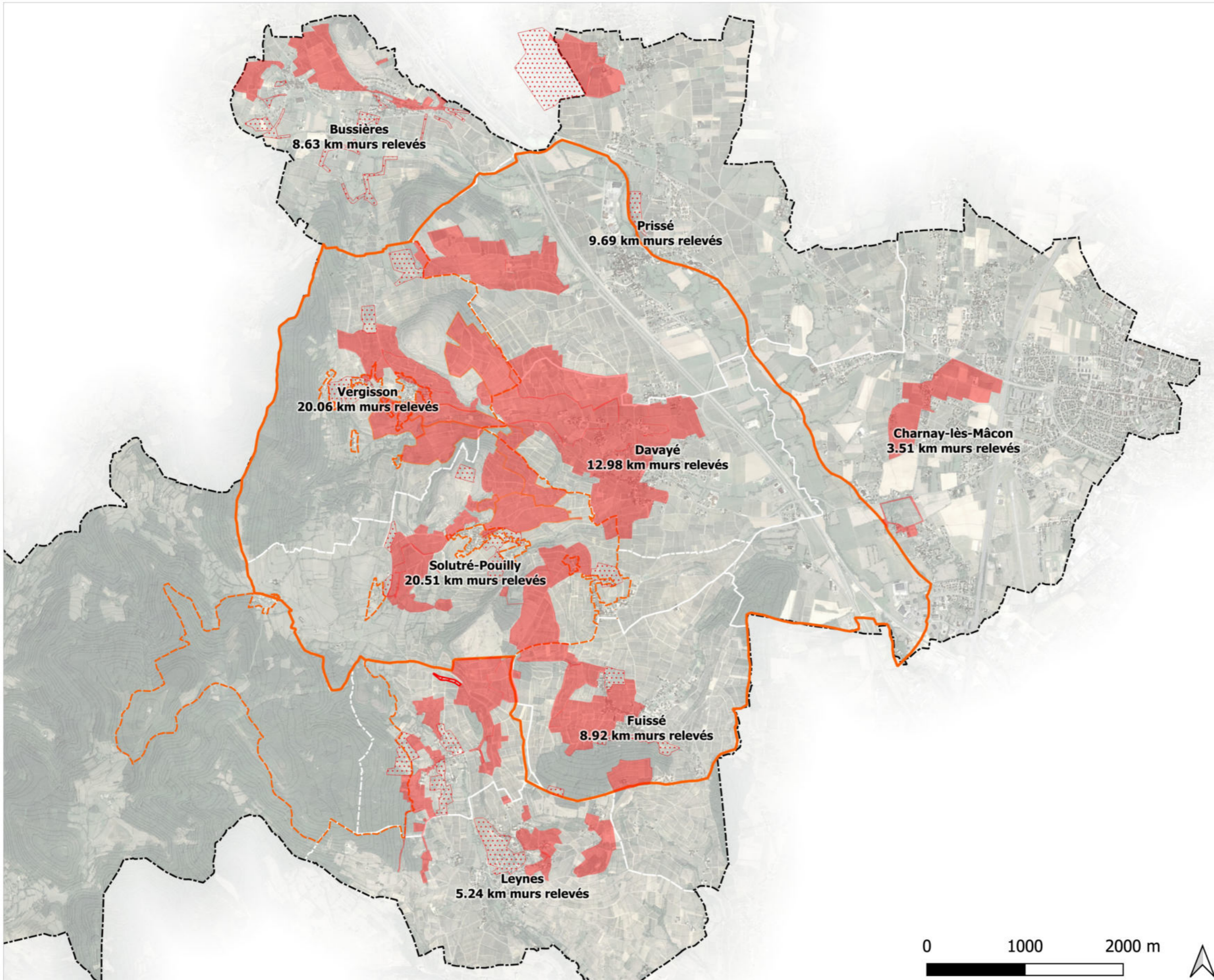
Auteur : CAUE de Saône-et-Loire
Edition : le 27/05/2021





Cartes d'ensemble thématiques

- 01- Zones inventoriées
- 02- Inventaire par type
- 03- Inventaire par état sanitaire
- 04- Inventaire par intérêt patrimonial
- 05- Présence des ouvrages rapportée aux parcelles AOC
- 06- Implantation des cadoles et abris
- 07- Restaurations et initiatives pierre sèche
- 08- Ressources en pierre et protections environnementales



INVENTAIRE Carte thématique

01- Zones inventoriées
Echelle 1/40000e

- Zones d'inventaire**
- zones visitées entre 07/2020 et 05/2021
 - zones potentielles d'inventaire
- Autres données**
- Limites du Grand Site de France Solutré Pouilly Vergisson
 - Site classé
 - Limites départementales

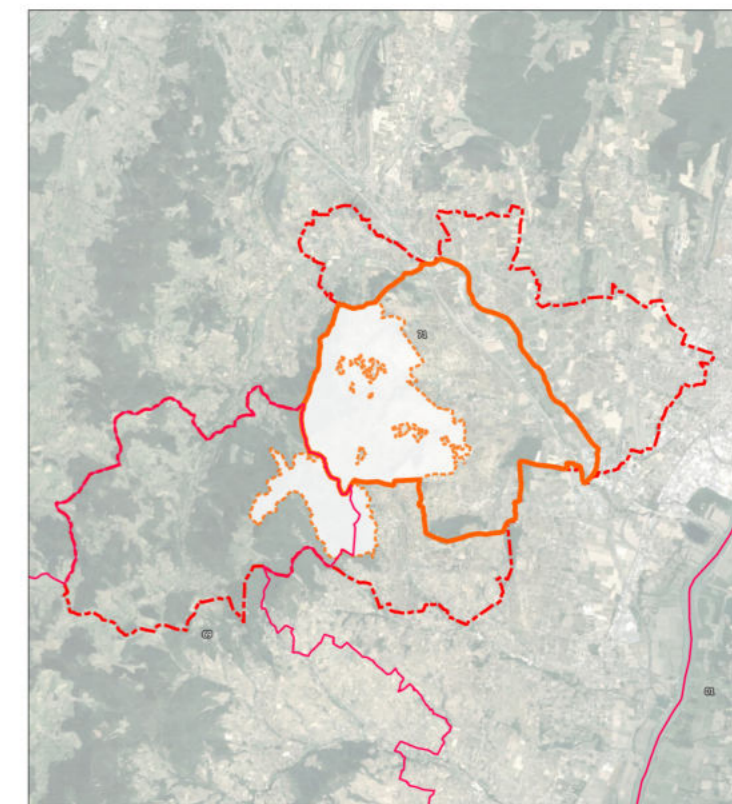
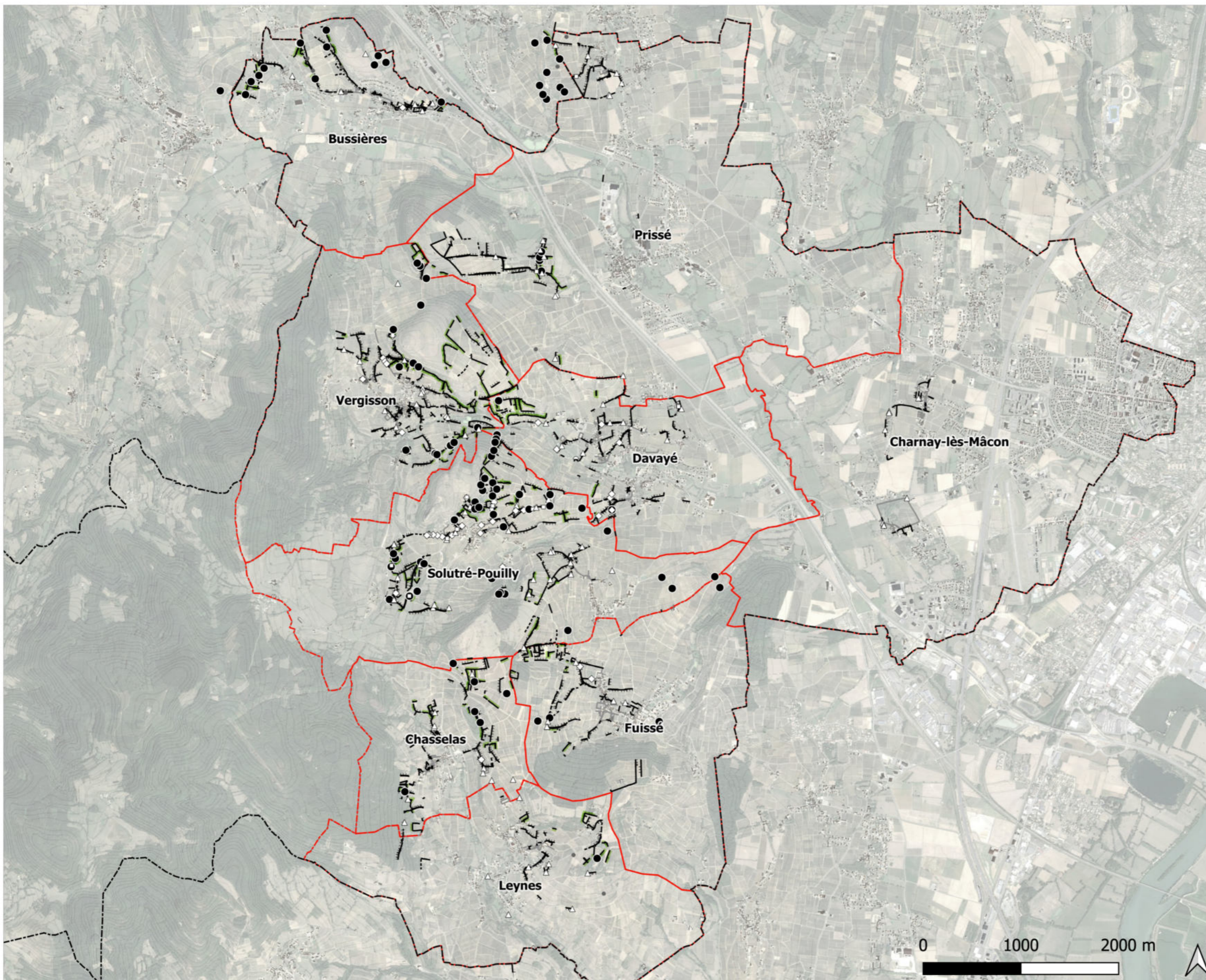
Auteur : CAUE71 / B.Blasquez

Edition : le 27/05/2021

PLAN MASSE - Zones inventoriées

Zones visitées sur l'ensemble des 9 communes- échelle 1/40000e

- Limites communales / source IGN
- Périmètre zone d'étude
- Image satellite / source Google.cn Satellite



INVENTAIRE Carte thématique

02- Ouvrages inventoriés par type
Echelle 1/40000e

Ouvrages ponctuels de pierre sèche

- Cadole
- Cadole hors technique pierre sèche
- ◇ Escaliers
- Niches
- ⊖ Arc de décharge
- △ Autres

Ouvrages linéaires de pierre sèche



- Mur et muret
- Mur de soutènement
- Murger
- Mur manquant
- Mur hors technique pierre sèche

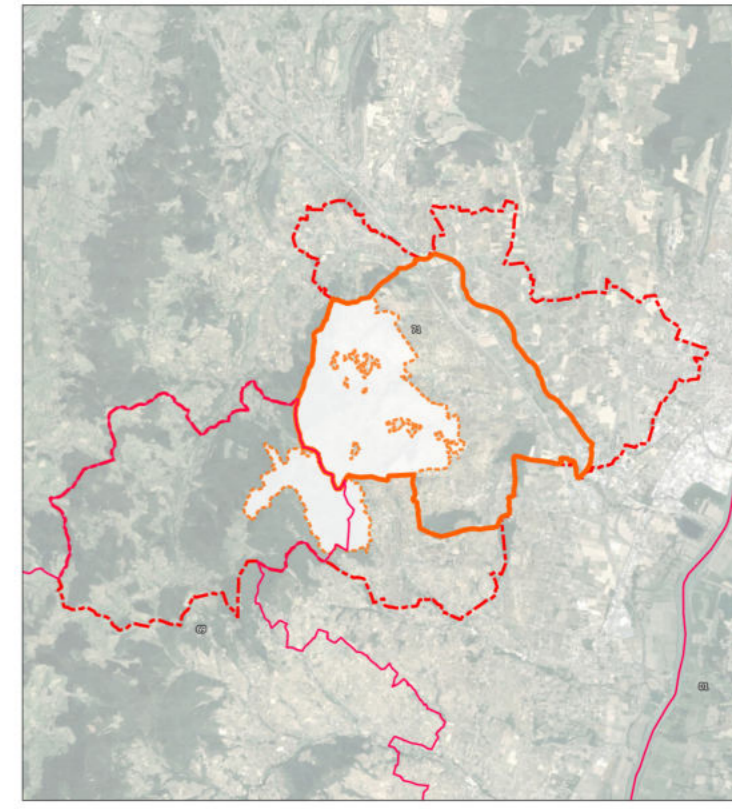
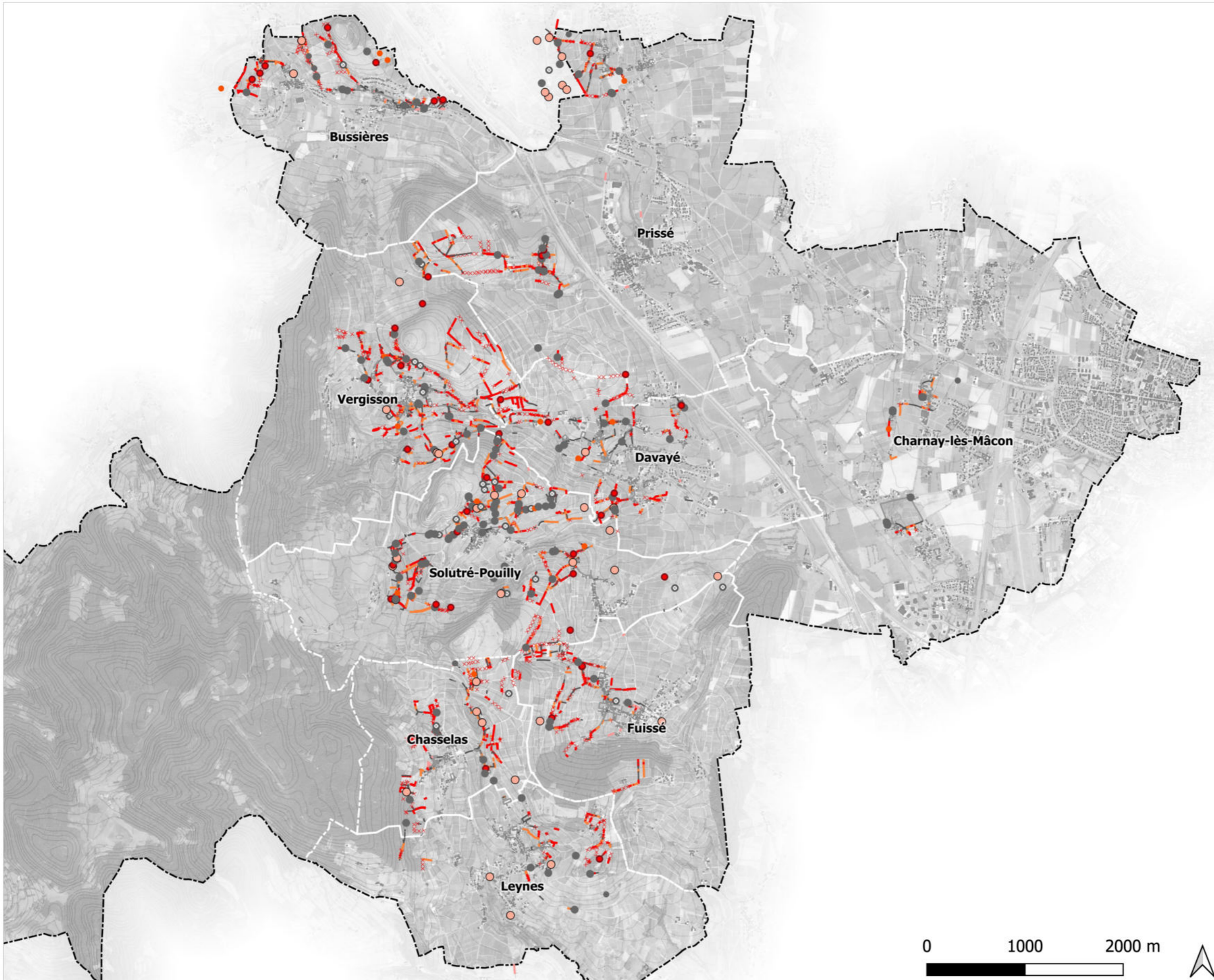
Auteur : CAUE71 / B.Blasquez

Edition : le 27/05/2021

PLAN MASSE - Ouvrages de pierre sèche inventoriés par type

Vue de l'inventaire sur l'ensemble des 9 communes étudiées - échelle 1/40000e

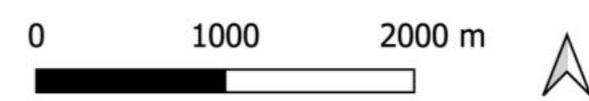
 Limites communales / source IGN
 Périmètre zone d'étude
 Image satellite / source Google.cn Satellite



INVENTAIRE Carte thématique

03- Ouvrages inventoriés par état sanitaire
Echelle 1/40000e

- Ouvrages ponctuels de pierre sèche
- Mauvais
 - Moyen
 - Sans objet
 - Ras
 - Restauré
 - Ruine
- Ouvrages linéaires de pierre sèche
- Mauvais
 - Moyen
 - Sans objet
 - Ras
 - Restauré
 - ⋯ Ruine

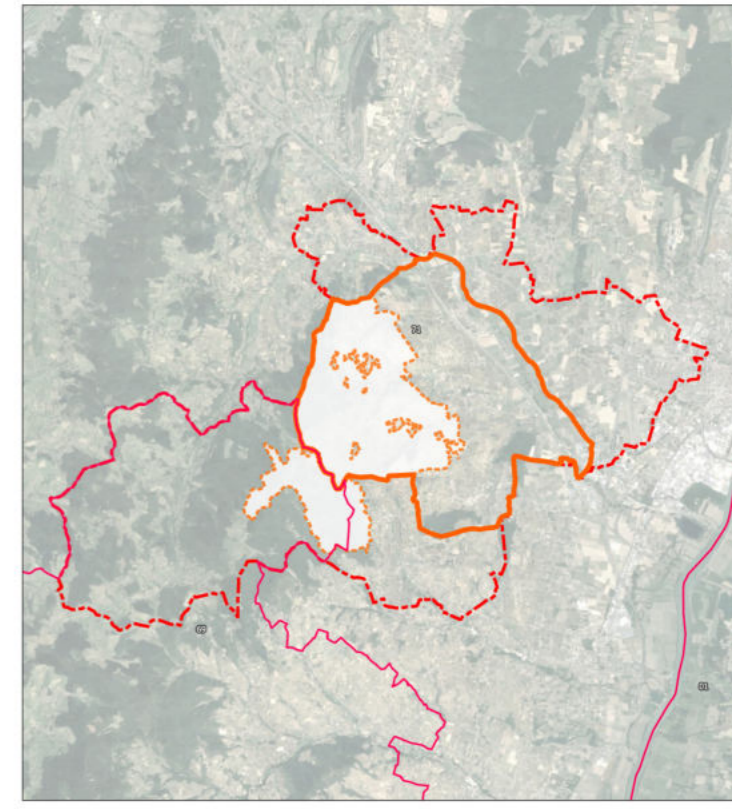
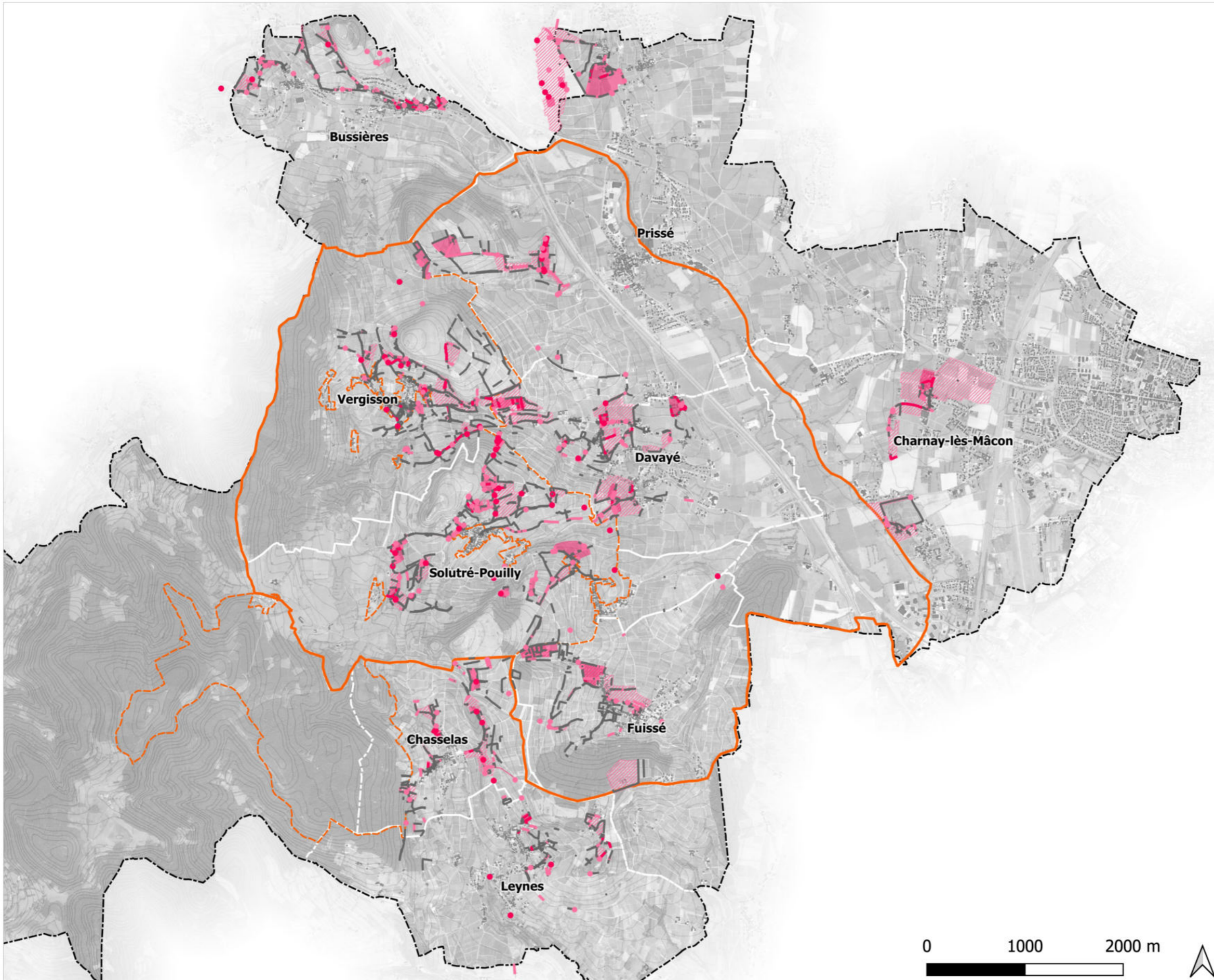


Auteur : CAUE71 / B.Blasquez
Edition : le 27/05/2021

PLAN MASSE - Ouvrages de pierre sèche inventoriés par état

Vue de l'inventaire sur l'ensemble des 9 communes étudiées - échelle 1/40000e

COMMUNE
Limites communales / source IGN
Périmètre zone d'étude
Image satellite / source Google.cn Satellite



INVENTAIRE Carte thématique

04- Ouvrages inventoriés par intérêt patrimonial
Echelle 1/40000e

- Ouvrages ponctuels de pierre sèche
 - Intérêt majeur
 - Intérêt majeur
 - Ras
- Ouvrages linéaires de pierre sèche
 - Intérêt majeur
 - Intérêt remarquable
 - Ras
- Zone d'intérêt patrimonial paysage pierre sèche
 - Intérêt majeur
 - Intérêt remarquable
- Autres données
 - ▭ Limite du Grand Site de France Solutré Pouilly Vergisson
 - ▭ Site classé

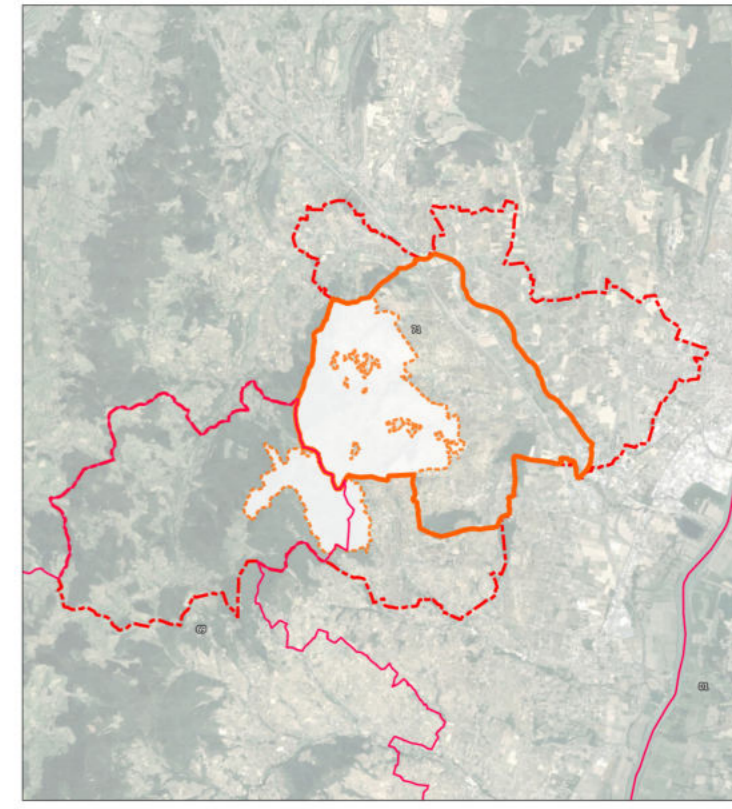
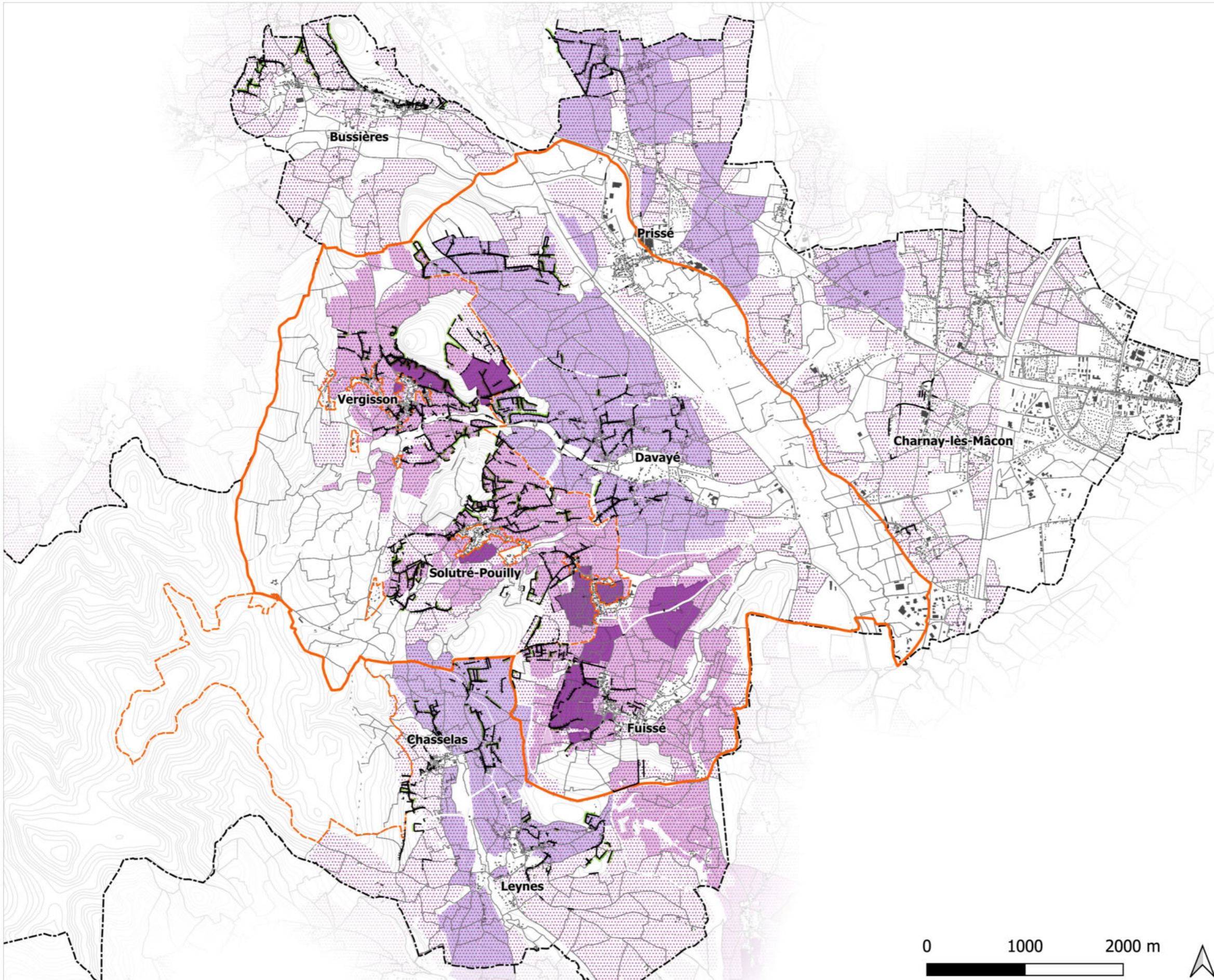
Auteur : CAUE71 / B.Blasquez

Edition : le 27/05/2021

PLAN MASSE - Ouvrages de pierre sèche par intérêt patrimonial

Vue de l'inventaire sur l'ensemble des 9 communes étudiées - échelle 1/40000e

COMMUNE
 Limites communales / source IGN
 Péri-mètre zone d'étude
 Image satellite / source Google.cn Satellite



INVENTAIRE Carte thématique

05- Présence des ouvrages rapportée aux parcelles AOC
Echelle 1/40000e

- Ouvrages linéaires pierre sèche**
- Mur et muret
 - Mur de soutènement
 - Murger
 - Mur manquant
 - Mur hors tech. pierres sèches
- Limites du Grand Site de France Solutré Pouilly Vergisson**
- Site classé
- Données INAO**
- Délimitation parcellaire AOC viticoles
 - Parcelles AOP Saint-Véran
 - Parcelles AOP Pouilly-Fuissé
 - Parcelles AOP Pouilly-Fuissé Premier Cru

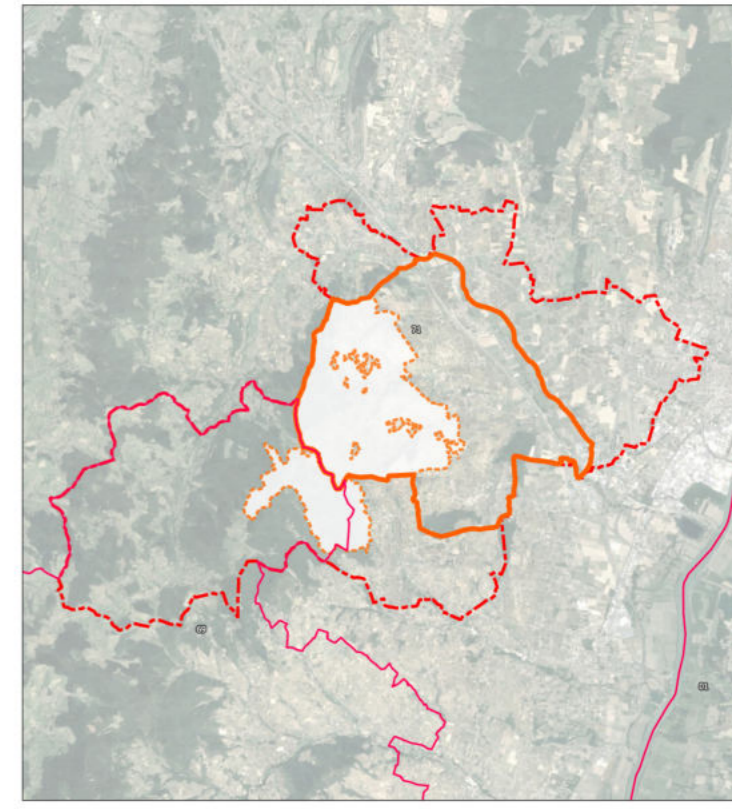
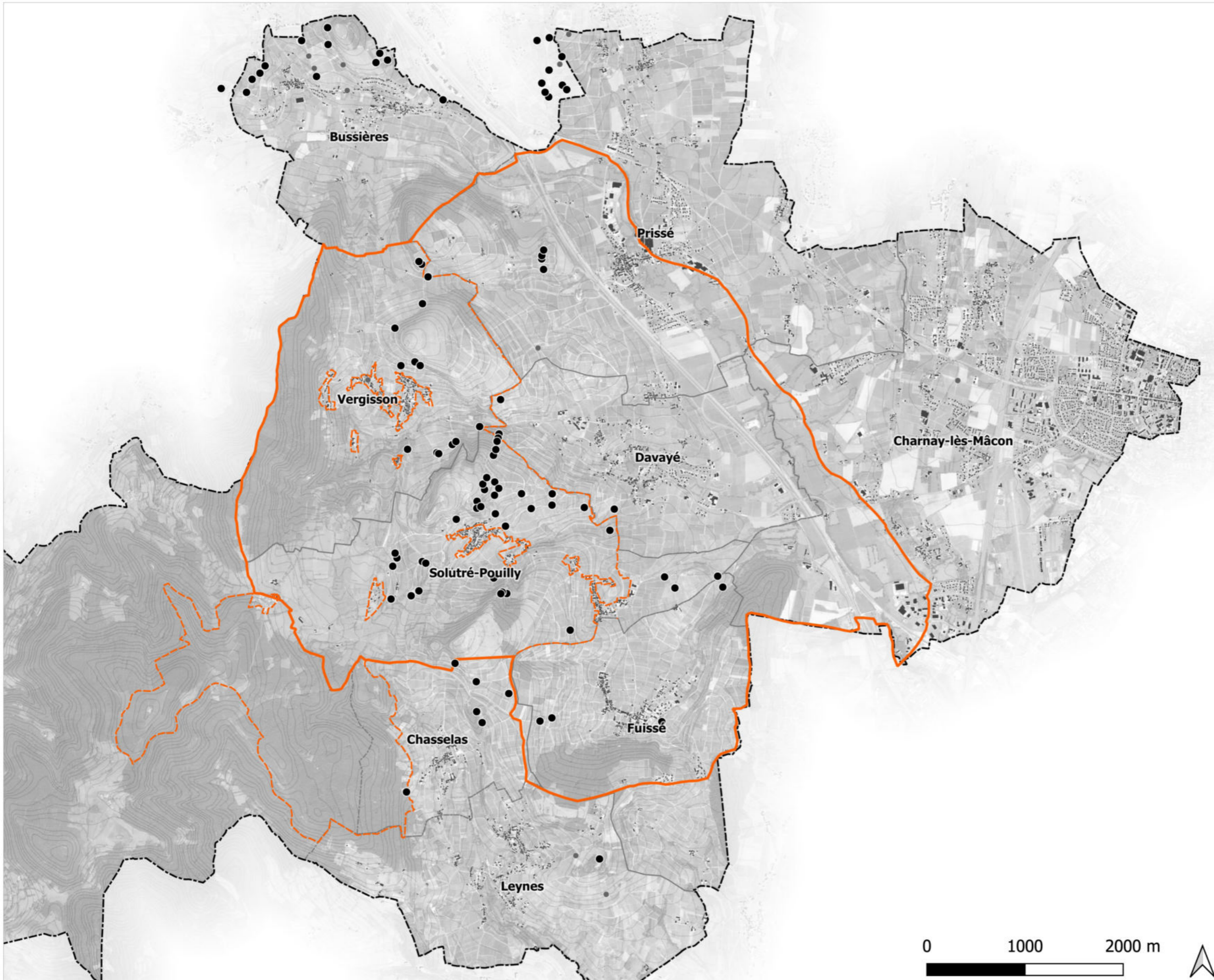
Auteur : CAUE71 / B.Blasquez

Edition : le 27/05/2021

PLAN MASSE - Cadoles & abris

Superposition de l'inventaire avec le parcellaire des AOC - échelle 1/40000e

- Périmètre zone d'étude
- Courbes de niveau / Source IGN BDALTI
- Image satellite / source Google.cn Satellite



INVENTAIRE Carte thématique

06- Implantation des cadoles & abris
Echelle 1/40000e

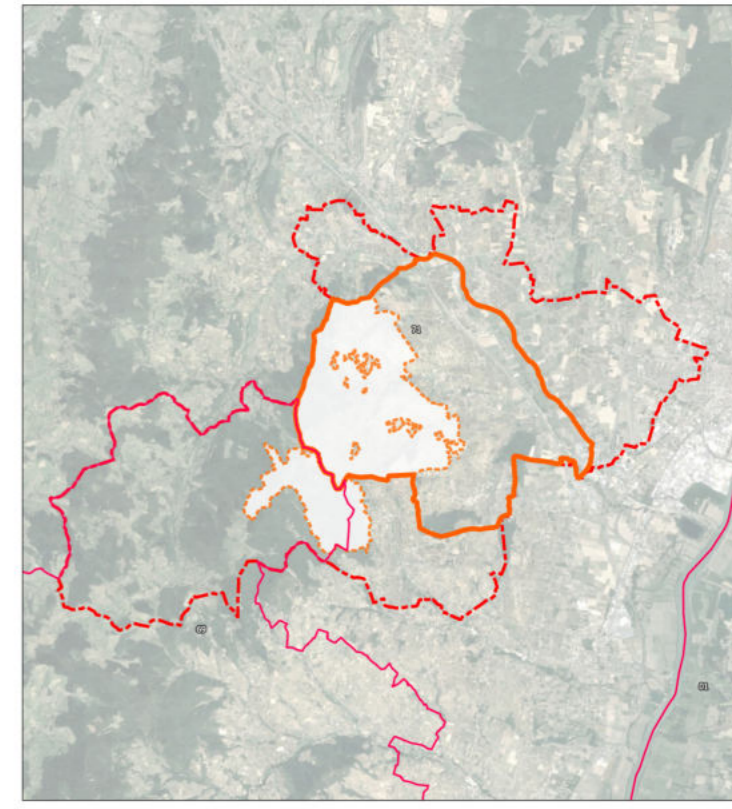
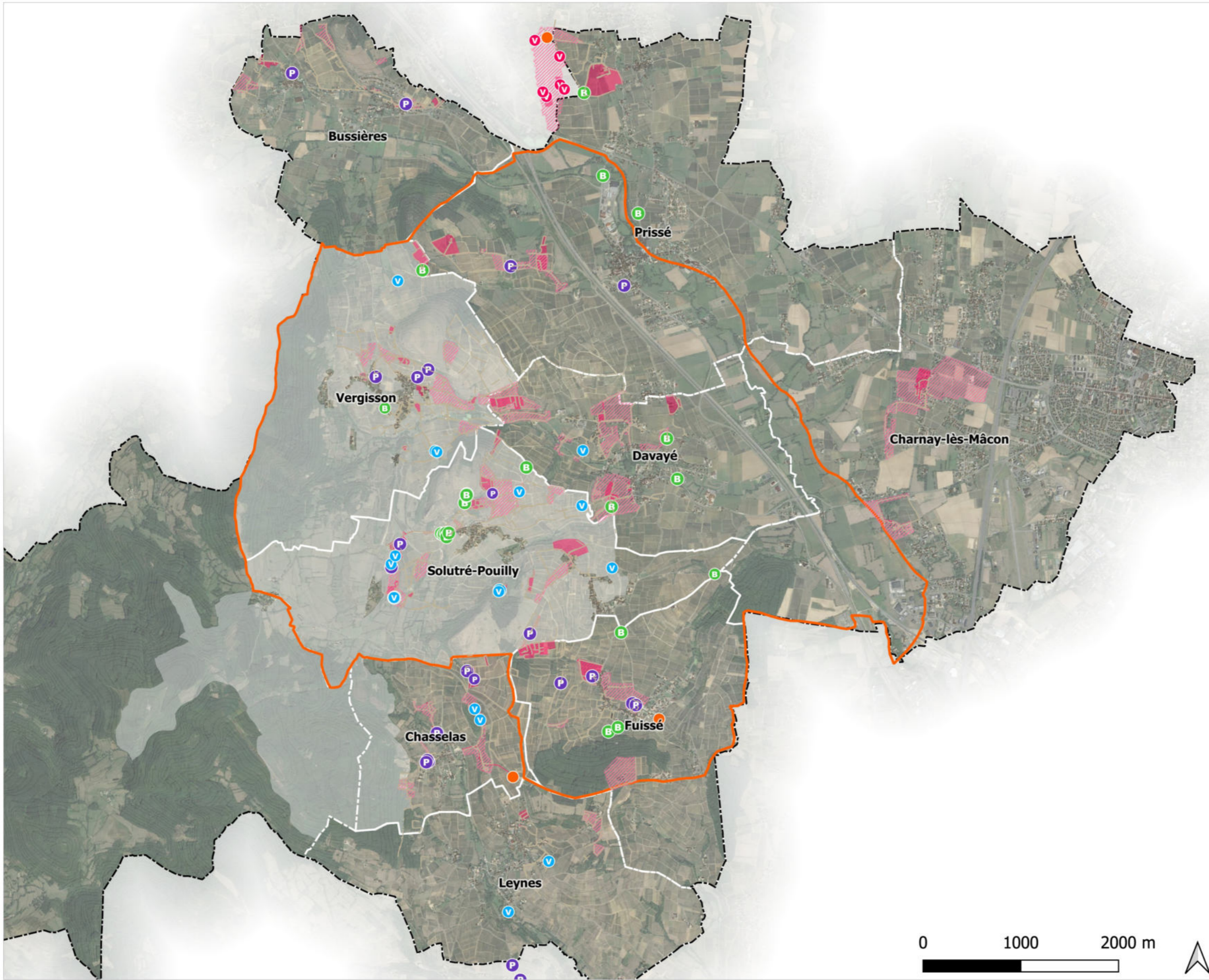
- Cadoles
 - Cadoles hors technique pierre sèche
- Autres données
- ▭ Limites du Grand Site de France Solutré Pouilly Vergisson
 - ▭ Site classé

Auteur : CAUE71 / B.Blasquez
Edition : le 27/05/2021

PLAN MASSE - Cadoles & abris

Implantation des cadoles relevées sur le territoire (tous états sanitaires confondus)- échelle 1/40000e

- ▭ Limites communales / source IGN
 - ▭ Périmètre zone d'étude
- Image satellite / source Google.cn Satellite



INVENTAIRE Carte thématique

07- Restauraions & initiatives pierre sèche
Echelle 1/40000e

- V Restauration Villages en Vie
- B Restauration Brigade verte du Grand Site
- P Restauration Particuliers
- O Création
- V Restauration Village et Environnement

Autres données

- Limites du Grand Site de France Solutré Pouilly Vergisson
- Site classé

Auteur : CAUE71 / B.Blasquez

Edition : le 27/05/2021

PLAN MASSE - Initiatives de restaurations pierre sèche

Recensement des chantiers selon leurs auteurs - échelle 1/40000e

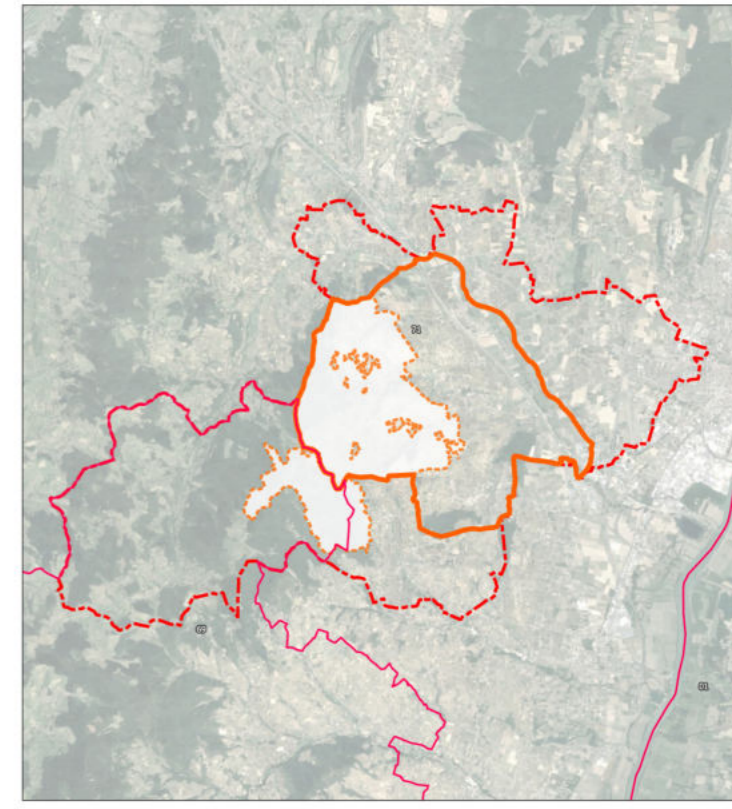
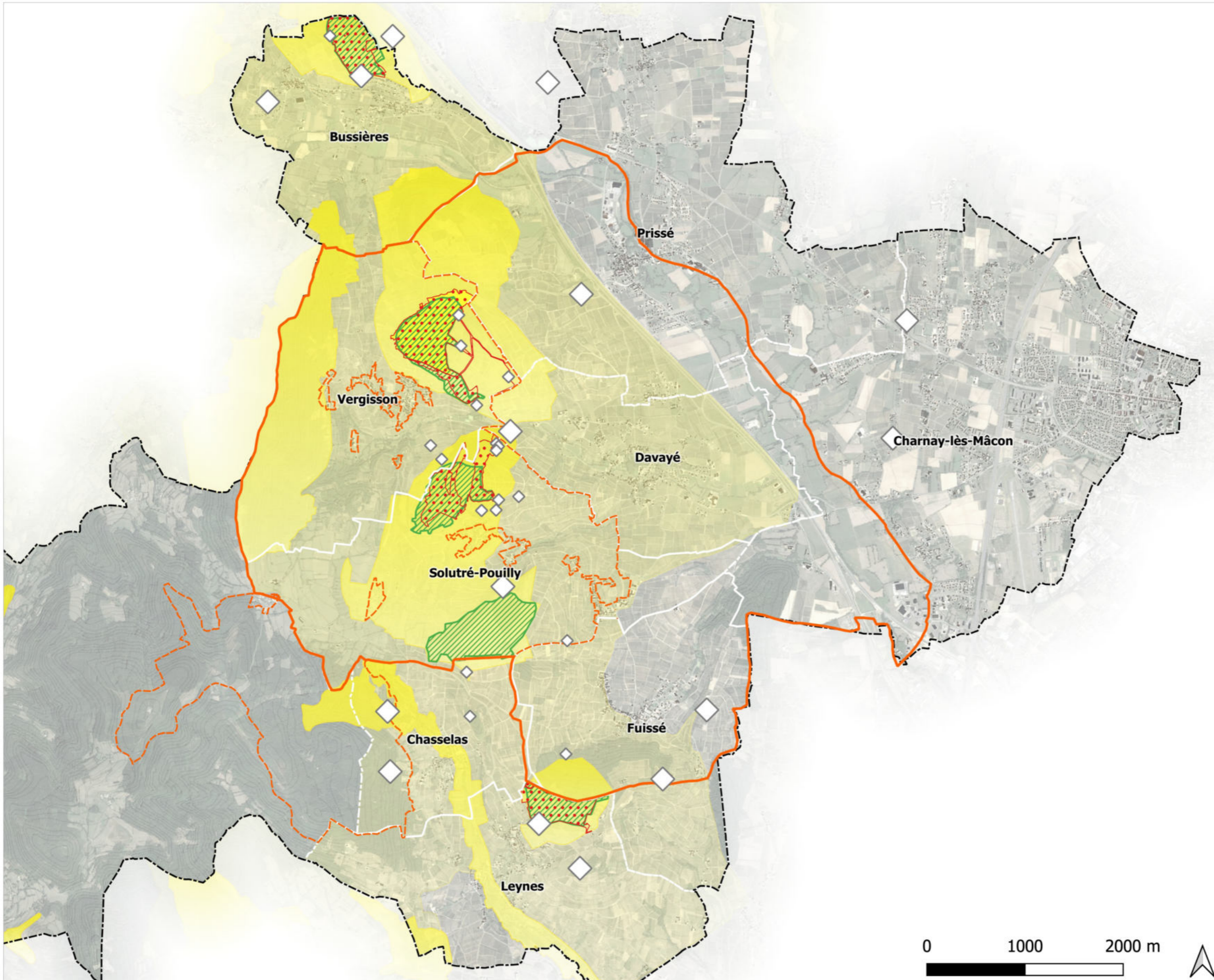
COMMUNE

Limites communales / source IGN

Périmètre zone d'étude

Image satellite / source Google.cn Satellite





INVENTAIRE Carte thématique

08- Ressources en pierre et protections
environnementales
Echelle 1/40000e

- Ressources en pierre**
- ◇ pierriers
 - ◆ carrière en exploitation
 - ◇ carrière, ancienne exploitation
- Autres données**
- ▭ Limites du Grand Site de France Solutré Pouilly Vergisson
 - ▭ Site classé
 - APPB - Arrêté Préfectoral de Protection du Biotope
 - ZNIEFF - Type 1
 - ZNIEFF - Type 2
 - ⋯ CEN - Conservatoire des Espaces Naturels
 - ▨ ZSC - Zones Spéciales de Conservation

Auteur : CAUE71 / B.Blasquez

Edition : le 27/05/2021

PLAN MASSE - Ressources en pierre

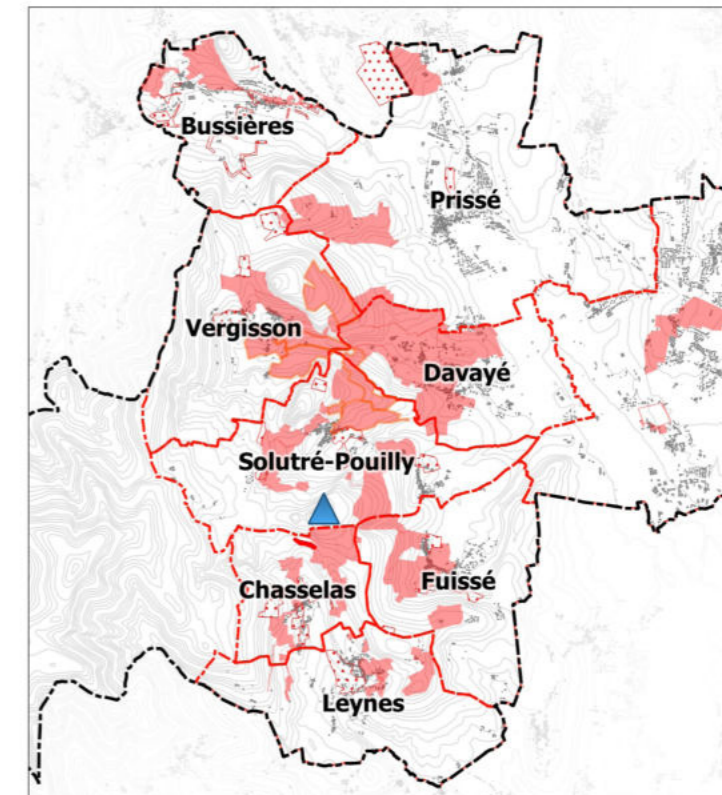
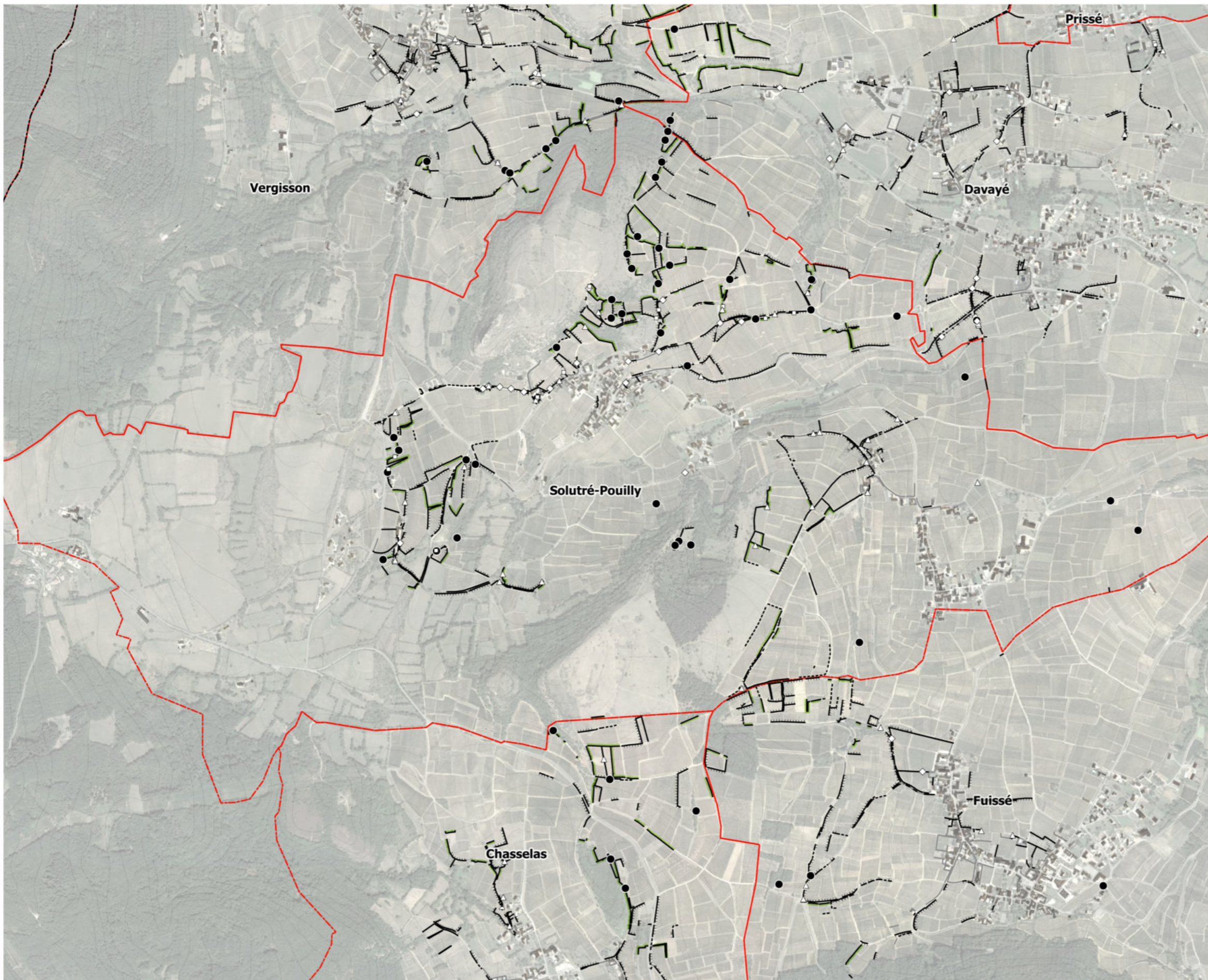
Recensement des anciennes exploitations de pierre & des pierriers - échelle 1/40000e

COMMUNE
Limites communales / source IGN
▭ Périmètre zone d'étude
Image satellite / source Google.cn Satellite



Solutré-Pouilly

Code INSEE 71526



INVENTAIRE PAR COMMUNE

Solutré-Pouilly
Echelle 1/15000e

Ouvrages ponctuels de pierre sèche

- Cadole
- Cadole hors technique pierre sèche
- ◇ Escaliers
- Niches
- ◊ Arc de décharge
- △ Autres

Ouvrages linéaires de pierre sèche



- Mur et muret
- Mur de soutènement
- Murger
- Mur manquant
- Mur hors technique pierre sèche

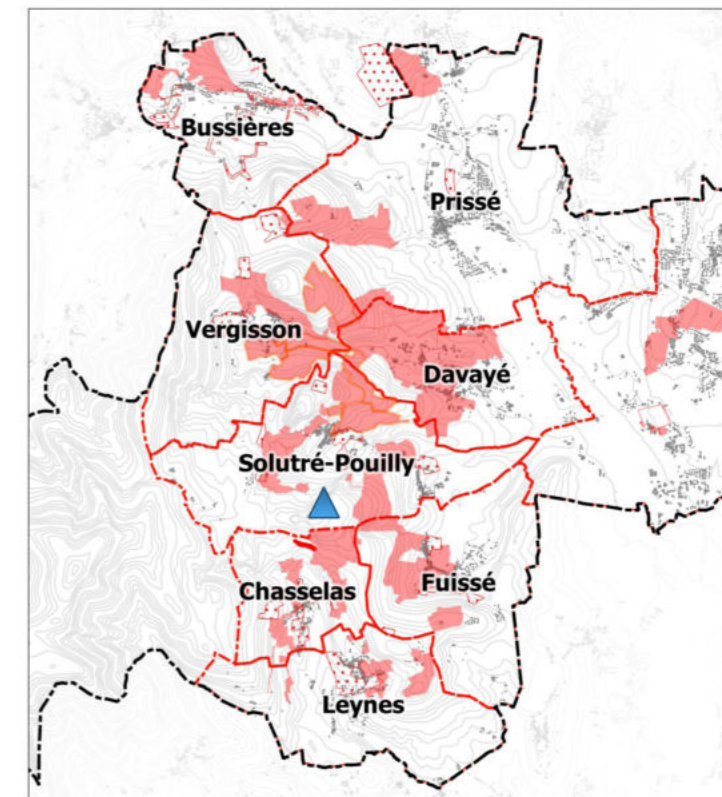
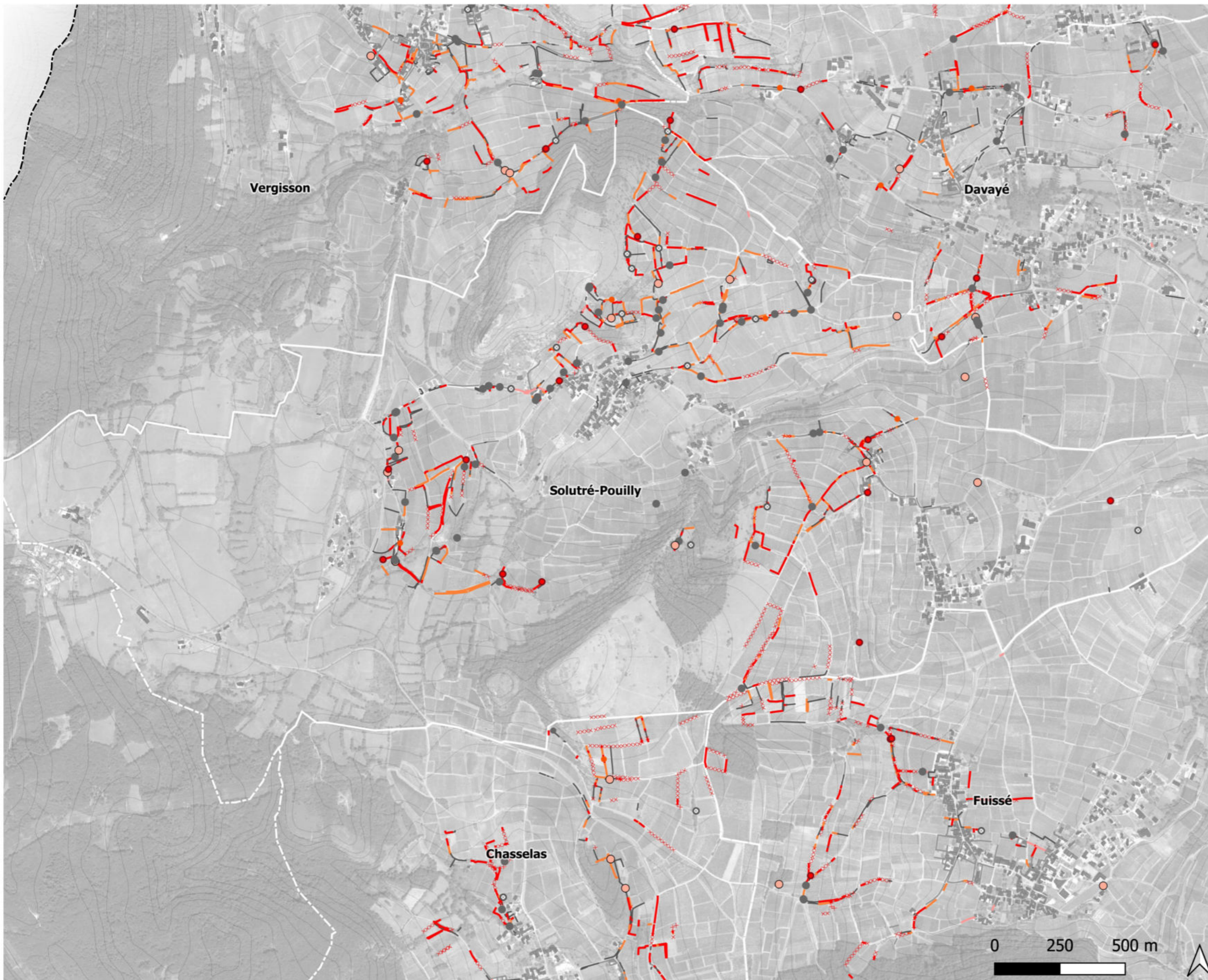
Auteur : CAUE71 / B.Blasquez

Edition : le 27/05/2021

PLAN MASSE - Inventaire par type d'ouvrages

Commune de Solutré-Pouilly - échelle 1/15000e

 Limites communales / source IGN
 Périmètre zone d'étude
 Image satellite / source Google.cn Satellite



INVENTAIRE PAR COMMUNE

Solutré-Pouilly
Echelle 1/15000e

Ouvrages ponctuels de pierre sèche

- Mauvais
- Moyen
- Sans objet
- Ras
- Restauré
- Ruine

Ouvrages linéaires de pierre sèche

- Mauvais
- Moyen
- Sans objet
- Ras
- Restauré
- ××××× Ruine

Auteur : CAUE71 / B.Blasquez

Edition : le 27/05/2021

PLAN MASSE - Inventaire par état sanitaire des ouvrages

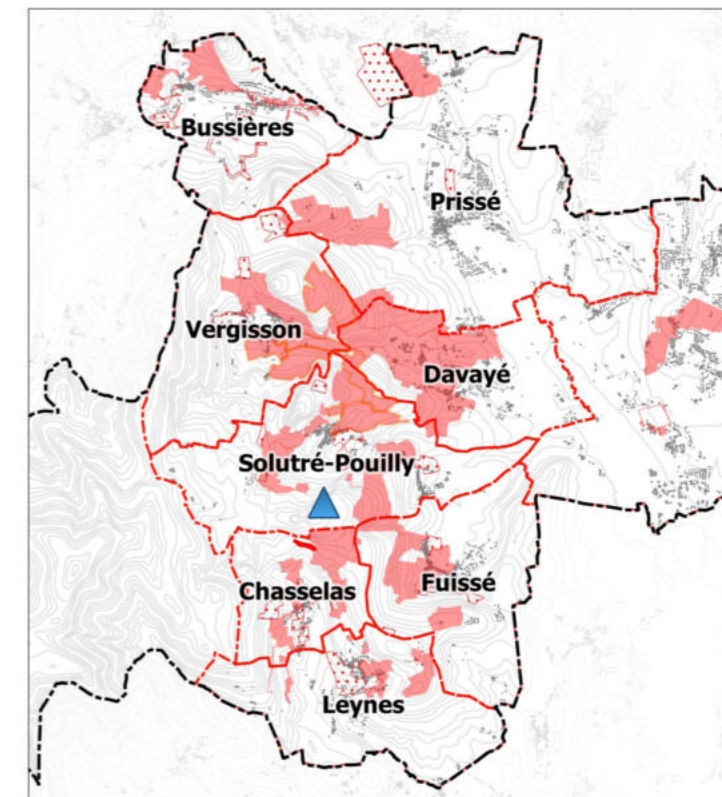
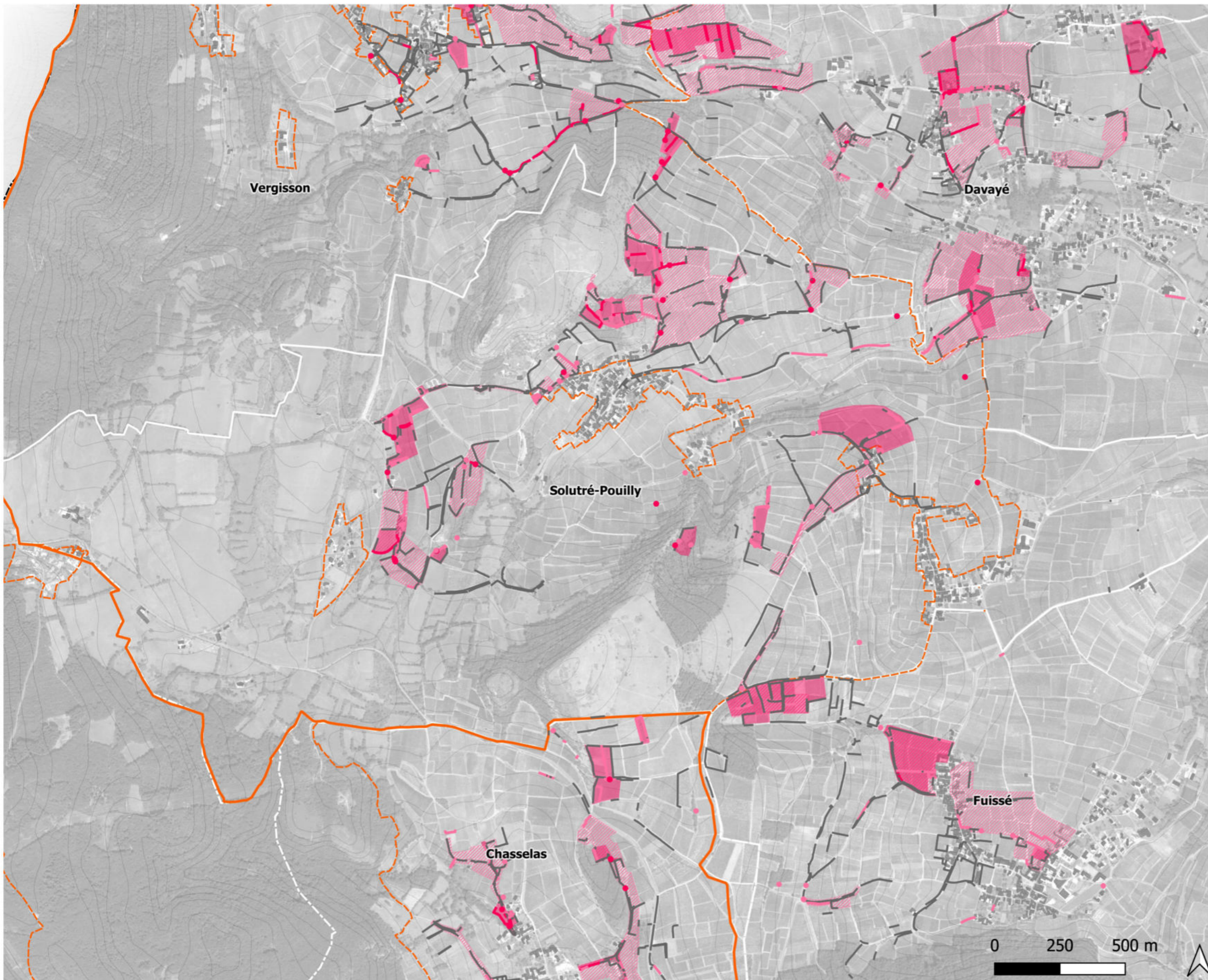
Commune de Solutré-Pouilly - échelle 1/15000e

COMMUNE

Limites communales / source IGN

▭ Périmètre zone d'étude

Image satellite / source Google.cn Satellite



INVENTAIRE PAR COMMUNE

Solutré-Pouilly
Echelle 1/15000e

- Ouvrages ponctuels de pierre sèche
 - Intérêt majeur
 - Intérêt majeur
 - Ras
- Ouvrages linéaires de pierre sèche
 - Intérêt majeur
 - Intérêt remarquable
 - Ras
- Zone d'intérêt patrimonial paysage pierre sèche
 - Intérêt majeur
 - ▨ Intérêt remarquable
- Autres données
 - ▭ Limite du Grand Site de France Solutré Pouilly Vergisson
 - ▭ Site classé

Auteur : CAUE71 / B.Blasquez

Edition : le 27/05/2021

PLAN MASSE - Inventaire par intérêt patrimonial des ouvrages

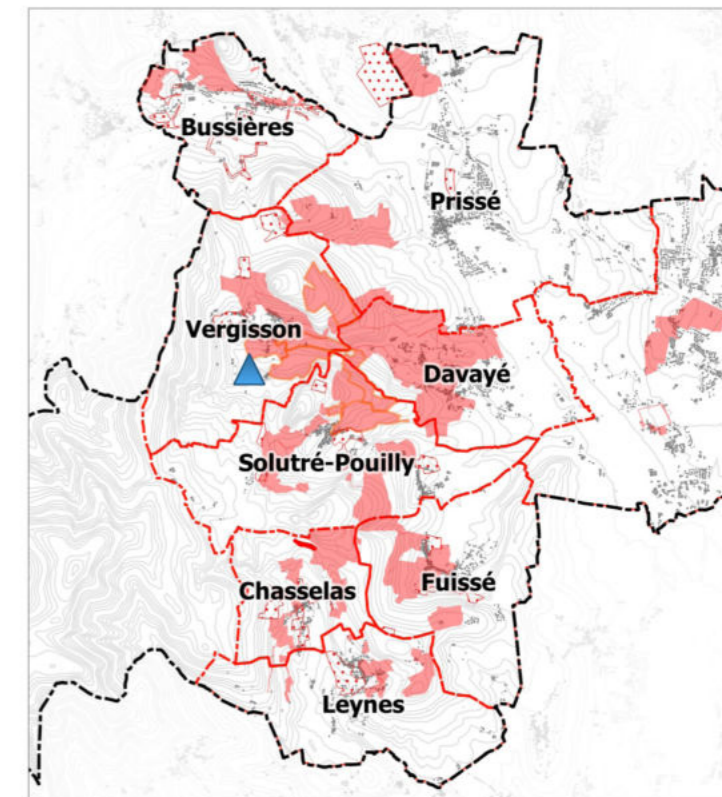
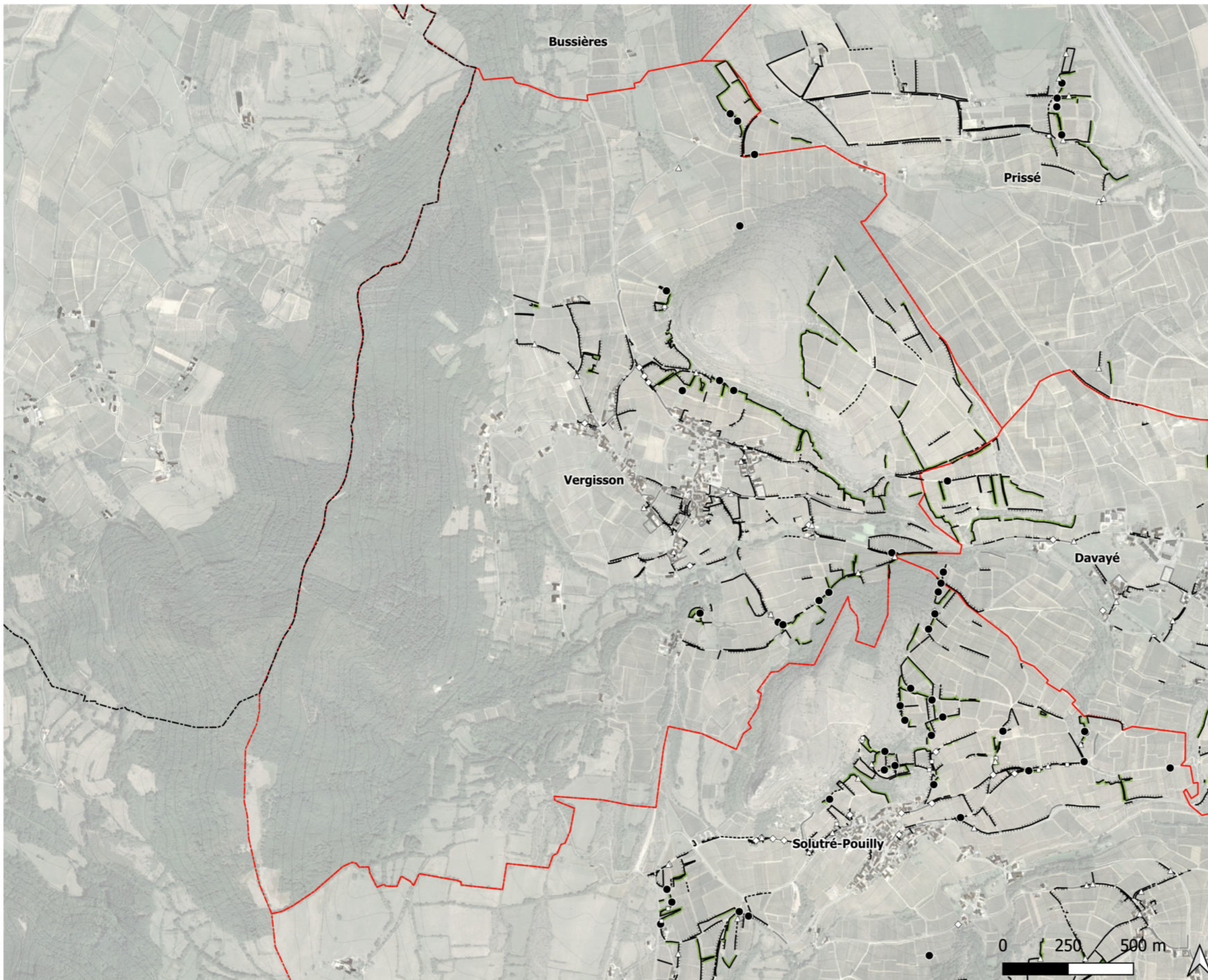
Commune de Solutré-Pouilly - échelle 1/15000e

COMMUNE
Limites communales / source IGN
▭ Périmètre zone d'étude
Image satellite / source Google.cn Satellite



Vergisson

Code INSEE 71567



INVENTAIRE PAR COMMUNE

Vergisson
Echelle 1/15000e

Ouvrages ponctuels de pierre sèche

- Cadole
- Cadole hors technique pierre sèche
- ◇ Escaliers
- ◻ Niches
- ⊖ Arc de décharge
- △ Autres

Ouvrages linéaires de pierre sèche

- Mur et muret
- - - - - Mur de soutènement
- Murger
- ⋯ Mur manquant
- Mur hors technique pierre sèche

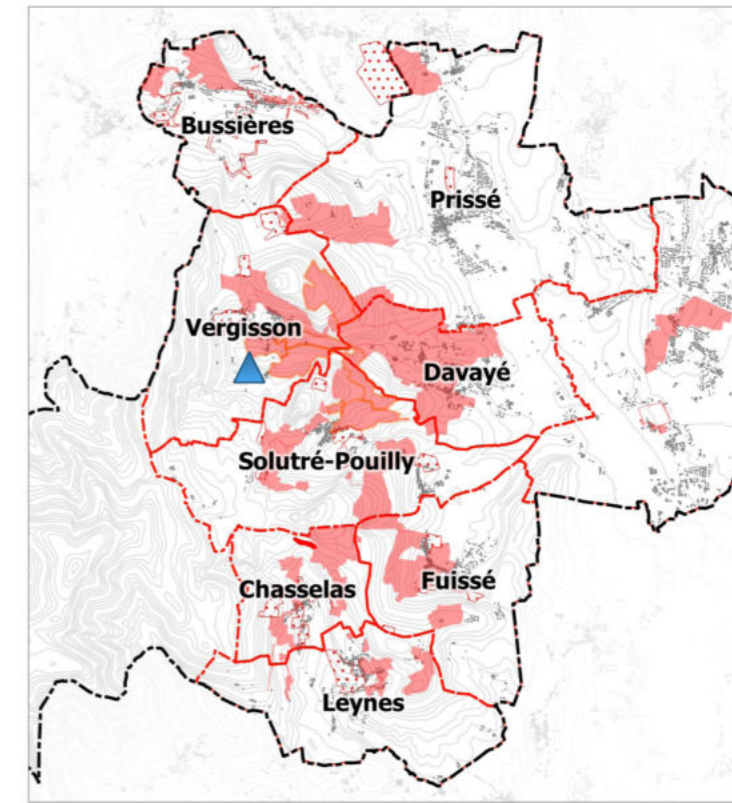
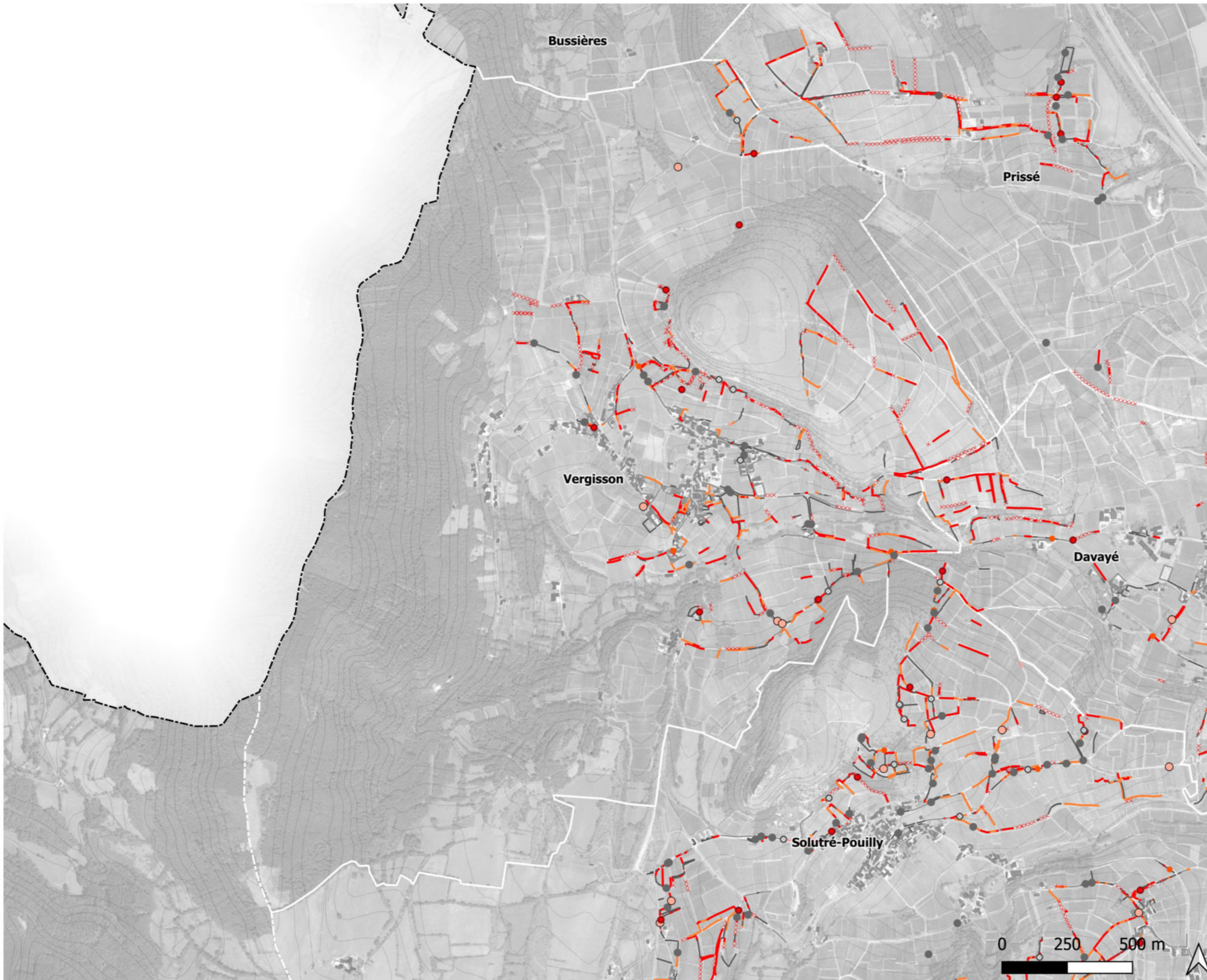
Auteur : CAUE71 / B.Blasquez

Edition : le 27/05/2021

PLAN MASSE - Inventaire par type d'ouvrages

Commune de Vergisson - échelle 1/15000e

- ▭ Limites communales / source IGN
- - - - - Périmètre zone d'étude
- Image satellite / source Google.cn Satellite



INVENTAIRE PAR COMMUNE

Vergisson
Echelle 1/15000e

Ouvrages ponctuels de pierre sèche

- Mauvais
- Moyen
- Sans objet
- Ras
- Restauré
- Ruine

Ouvrages linéaires de pierre sèche

- Mauvais
- Moyen
- Sans objet
- Ras
- Restauré
- xxxxxx Ruine

Auteur : CAUE71 / B.Blasquez

Edition : le 27/05/2021

PLAN MASSE - Inventaire par état sanitaire des ouvrages

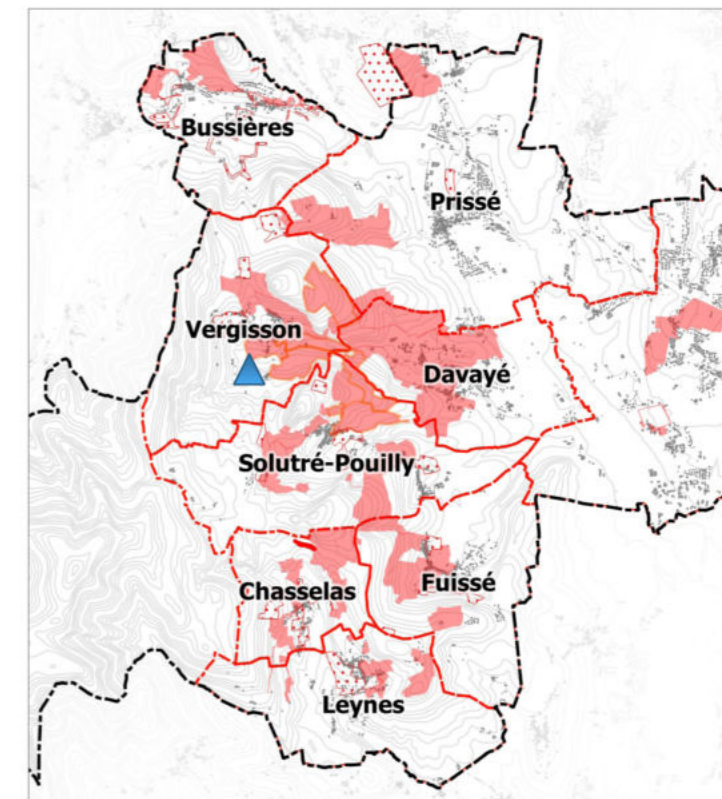
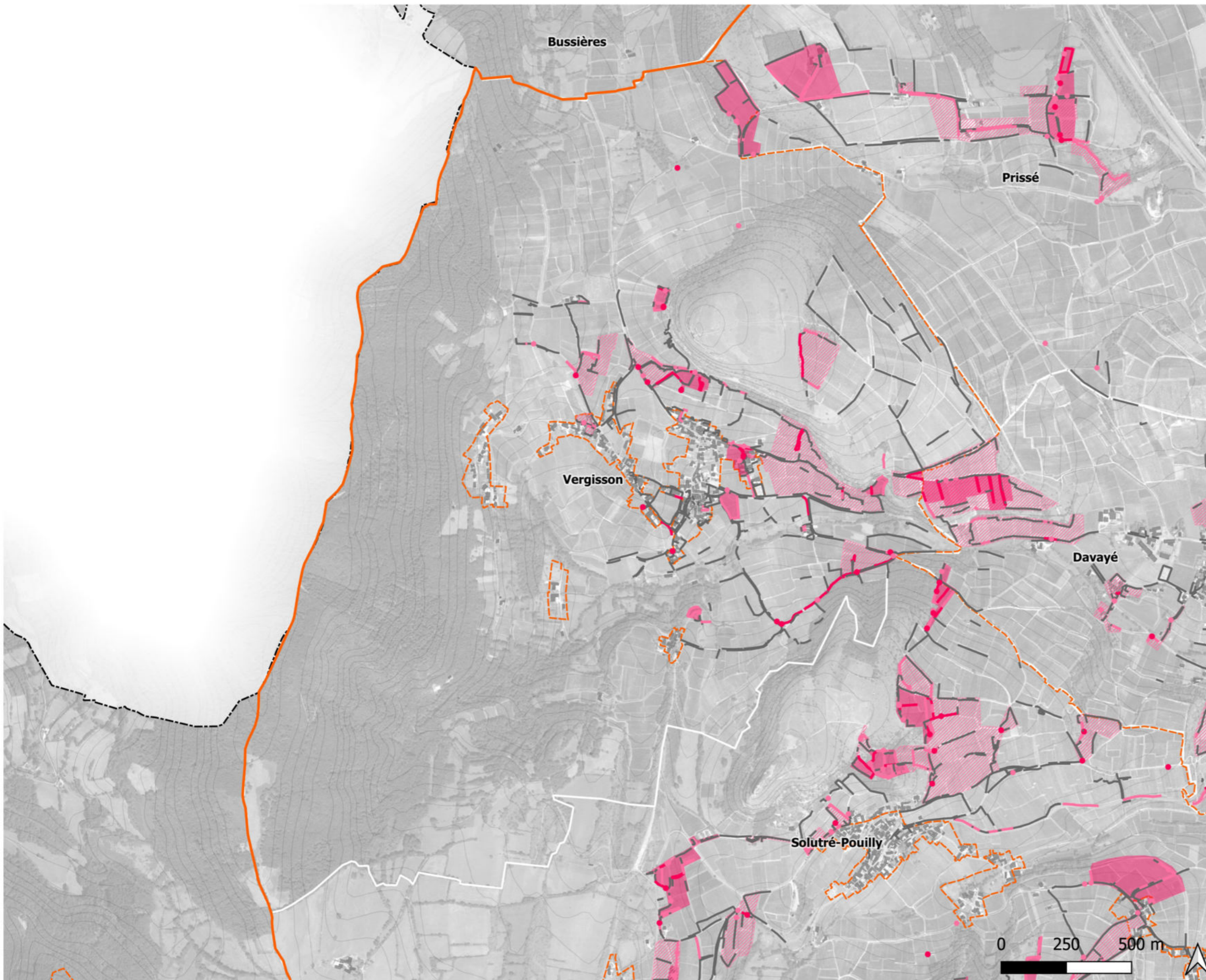
Commune de Vergisson - échelle 1/15000e

COMMUNE

Limites communales / source IGN

▭ Périmètre zone d'étude

Image satellite / source Google.cn Satellite



INVENTAIRE PAR COMMUNE

Vergisson
Echelle 1/15000e

- Ouvrages ponctuels de pierre sèche
 - Intérêt majeur
 - Intérêt majeur
 - Ras
- Ouvrages linéaires de pierre sèche
 - Intérêt majeur
 - Intérêt remarquable
 - Ras
- Zone d'intérêt patrimonial paysage pierre sèche
 - Intérêt majeur
 - Intérêt remarquable
- Autres données
 - ▭ Limite du Grand Site de France Solutré Pouilly Vergisson
 - ▭ Site classé

Auteur : CAUE71 / B.Blasquez

Edition : le 27/05/2021

PLAN MASSE - Inventaire par intérêt patrimonial des ouvrages

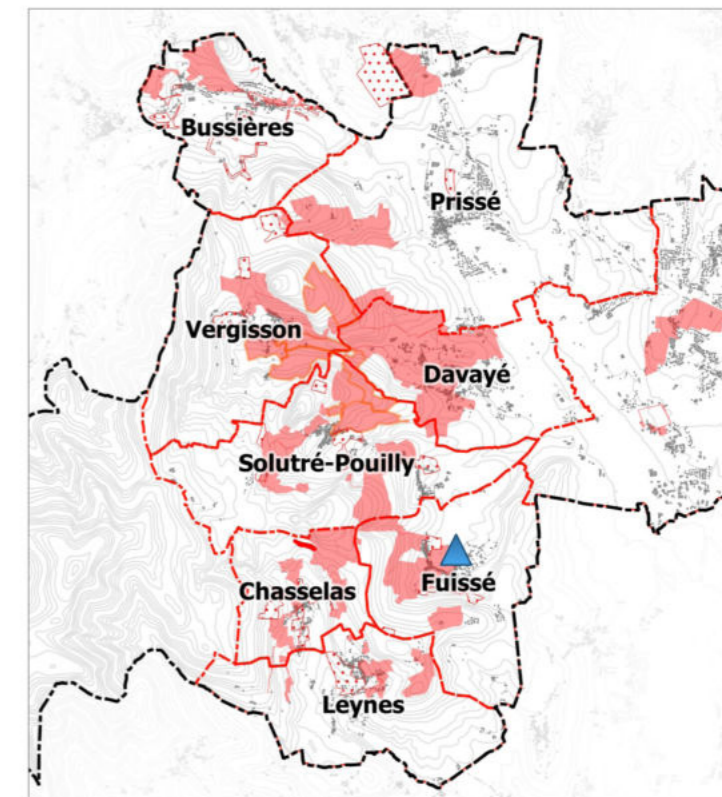
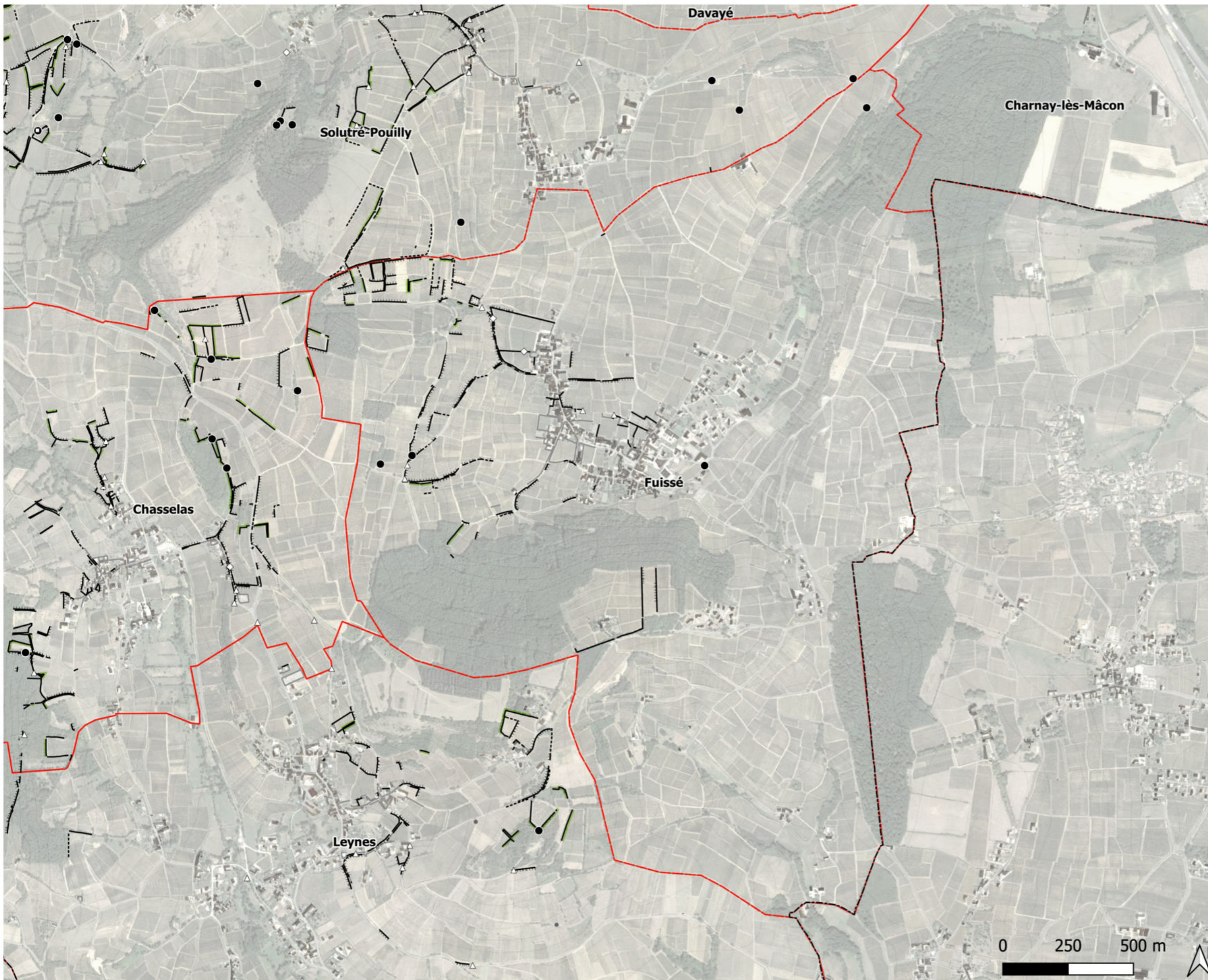
Commune de Vergisson - échelle 1/15000e

COMMUNE
Limites communales / source IGN
▭ Périmètre zone d'étude
Image satellite / source Google.cn Satellite



Fuissé

Code INSEE 71210



INVENTAIRE PAR COMMUNE

Fuissé
Echelle 1/15000e

Ouvrages ponctuels de pierre sèche

- Cadole
- Cadole hors technique pierre sèche
- ◇ Escaliers
- Niches
- △ Arc de décharge
- △ Autres


Ouvrages linéaires de pierre sèche

- Mur et muret
- Mur de soutènement
- Murger
- Mur manquant
- Mur hors technique pierre sèche

Auteur : CAUE71 / B.Blasquez

Edition : le 27/05/2021

0 250 500 m



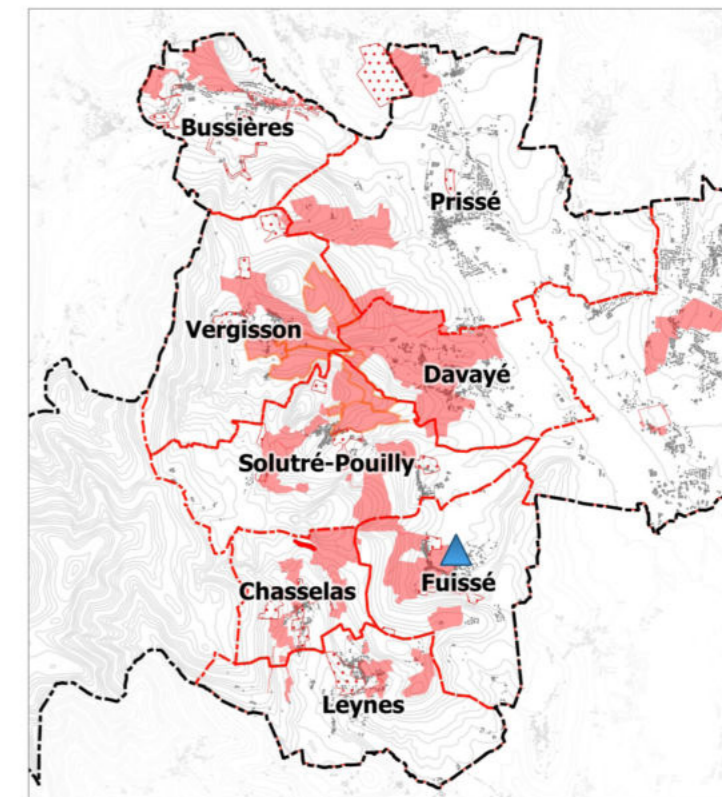
PLAN MASSE - Inventaire par type d'ouvrages

Commune de Fuissé - échelle 1/15000e

— Limites communales / source IGN

— Périmètre zone d'étude

Image satellite / source Google.cn Satellite



INVENTAIRE PAR COMMUNE

Fuissé
Echelle 1/15000e

Ouvrages ponctuels de pierre sèche


- Mauvais
- Moyen
- Sans objet
- Ras
- Restauré
- Ruine

Ouvrages linéaires de pierre sèche

- Mauvais
- Moyen
- Sans objet
- Ras
- Restauré
- xxxxxx Ruine

Auteur : CAUE71 / B. Blasquez

Edition : le 27/05/2021



PLAN MASSE - Inventaire par état sanitaire des ouvrages

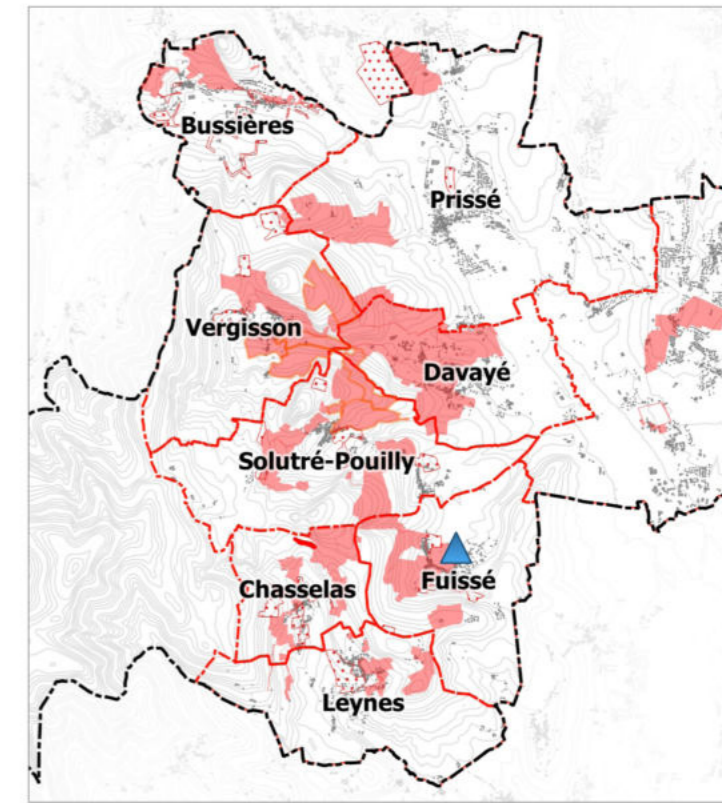
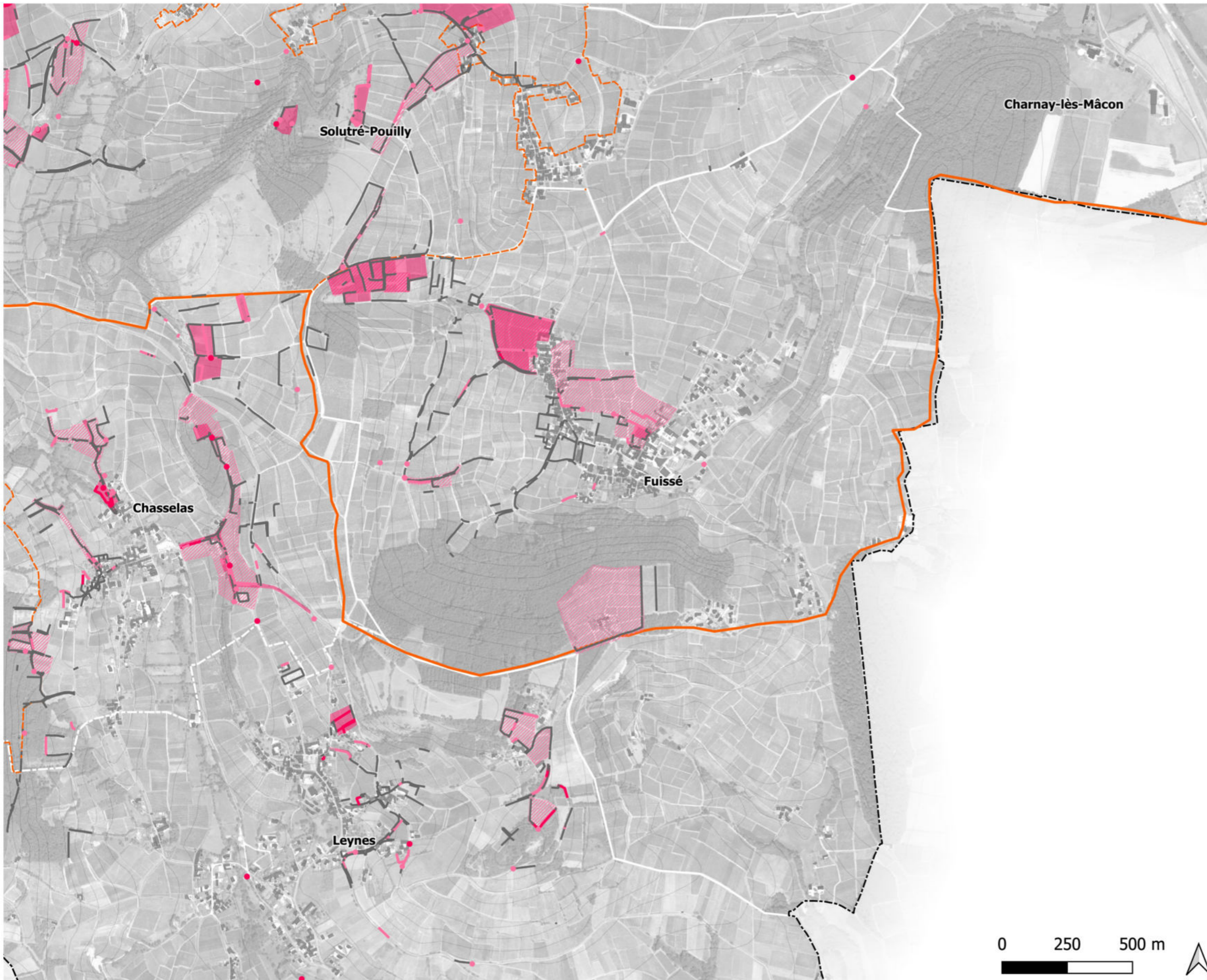
Commune de Fuissé - échelle 1/15000e

COMMUNE

Limites communales / source IGN

▭ Périmètre zone d'étude

Image satellite / source Google.cn Satellite




INVENTAIRE PAR COMMUNE

Fuissé
Echelle 1/15000e

- Ouvrages ponctuels de pierre sèche
- Intérêt majeur
 - Intérêt majeur
 - Ras
- Ouvrages linéaires de pierre sèche
- Intérêt majeur
 - Intérêt remarquable
 - Ras
- Zone d'intérêt patrimonial paysage pierre sèche
- Intérêt majeur
 - Intérêt remarquable
- Autres données
- Limite du Grand Site de France Solutré Pouilly Vergisson
 - Site classé

Auteur : CAUE71 / B.Blasquez

Edition : le 27/05/2021



PLAN MASSE - Inventaire par intérêt patrimonial des ouvrages

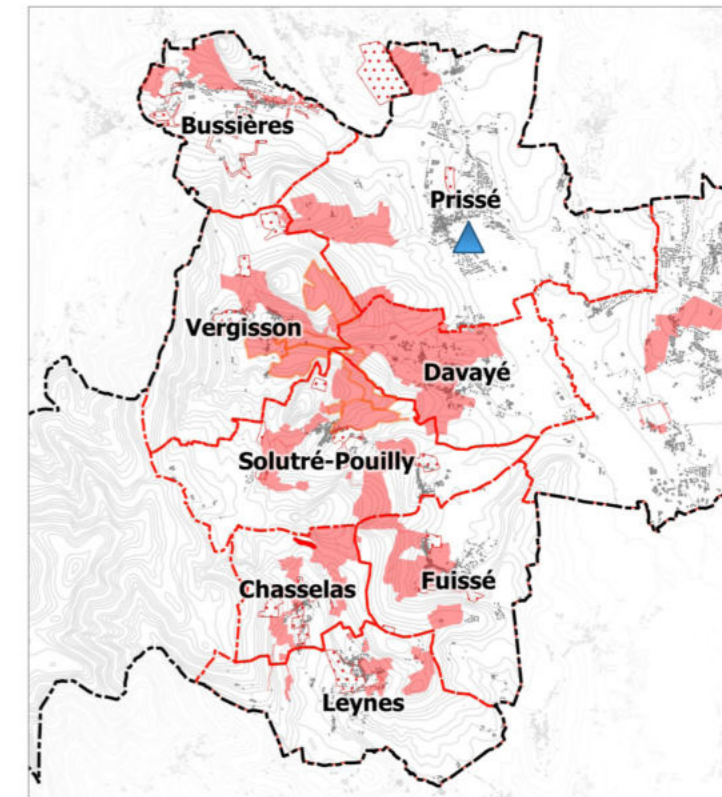
Commune de Fuissé - échelle 1/15000e

COMMUNE
Limites communales / source IGN
— Périmètre zone d'étude
Image satellite / source Google.cn Satellite



Prissé

Code INSEE 71360



INVENTAIRE PAR COMMUNE

Prissé
Echelle 1/16000e

Ouvrages ponctuels de pierre sèche

- Cadole
- Cadole hors technique pierre sèche
- ◇ Escaliers
- Niches
- ⊙ Arc de décharge
- △ Autres

Ouvrages linéaires de pierre sèche

- Mur et muret
- Mur de soutènement
- Murger
- Mur manquant
- Mur hors technique pierre sèche

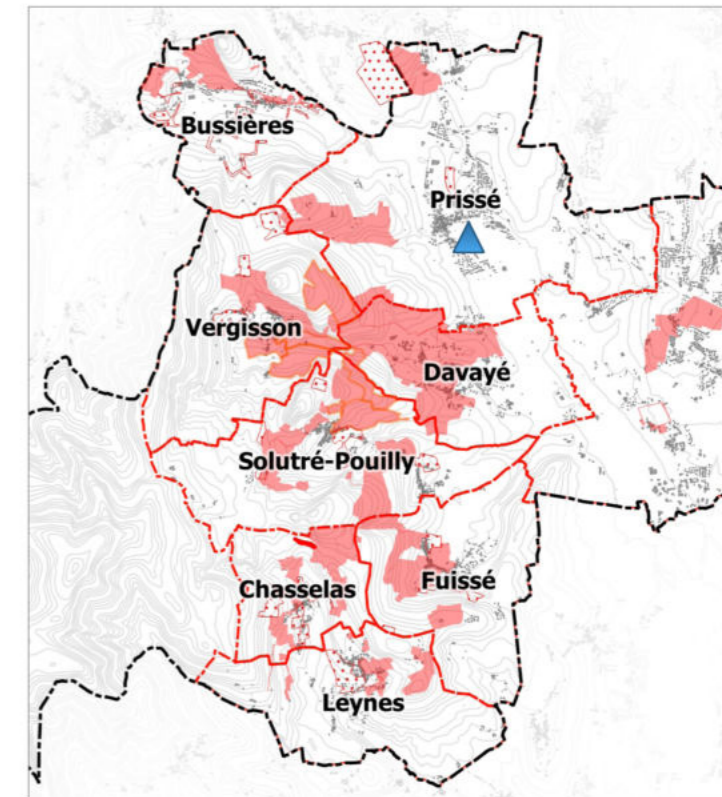
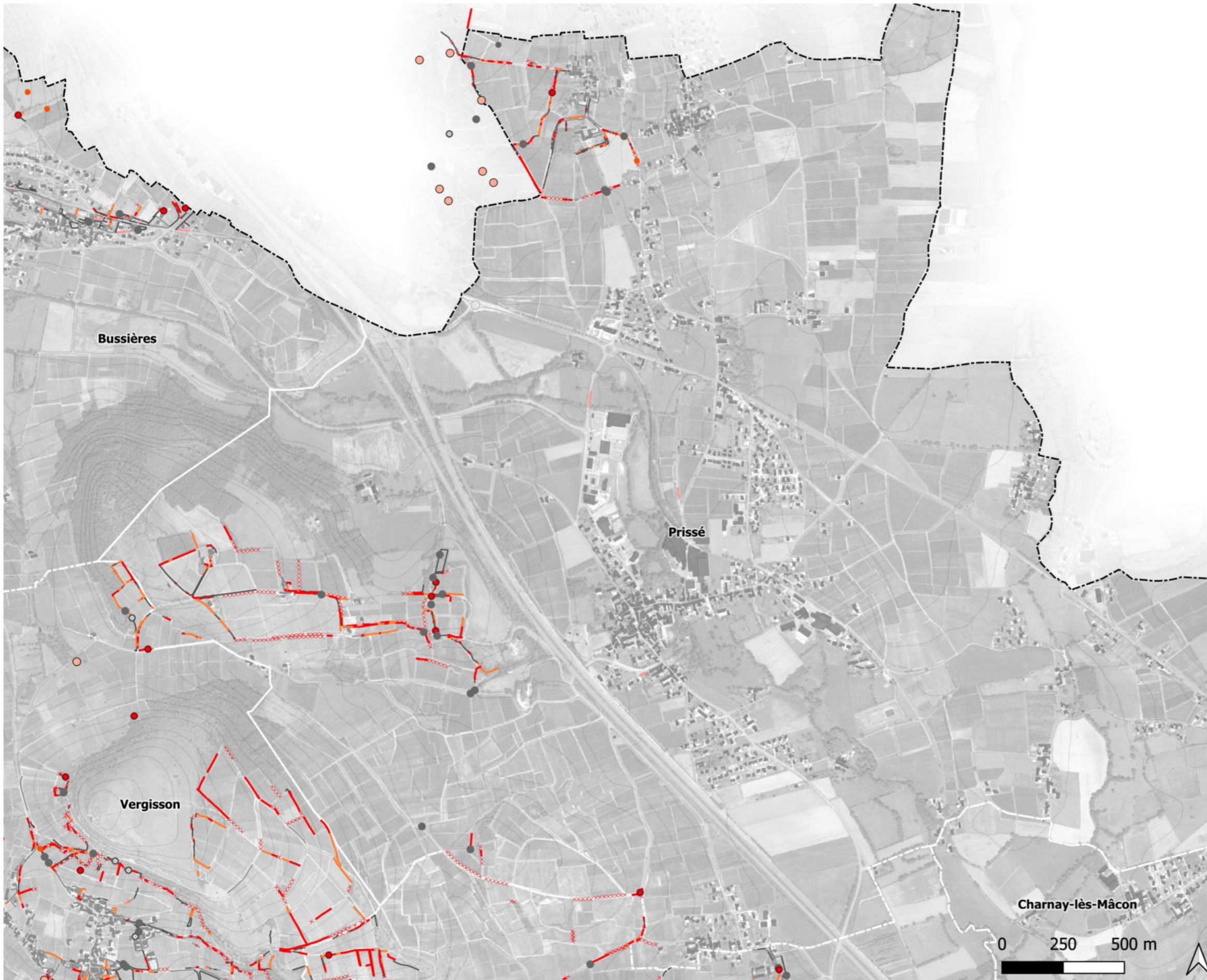
Auteur : CAUE71 / B.Blasquez

Edition : le 27/05/2021

PLAN MASSE - Inventaire par type d'ouvrages

Commune de Prissé - échelle 1/16000e

- Limites communales / source IGN
- Périmètre zone d'étude
- Image satellite / source Google.cn Satellite



INVENTAIRE PAR COMMUNE

Prissé
Echelle 1/16000e

Ouvrages ponctuels de pierre sèche

- Mauvais
- Moyen
- Sans objet
- Ras
- Restauré
- Ruine

Ouvrages linéaires de pierre sèche

- Mauvais
- Moyen
- Sans objet
- Ras
- Restauré
- xxxx Ruine

Auteur : CAUE71 / B.Blasquez

Edition : le 27/05/2021

PLAN MASSE - Inventaire par état sanitaire des ouvrages

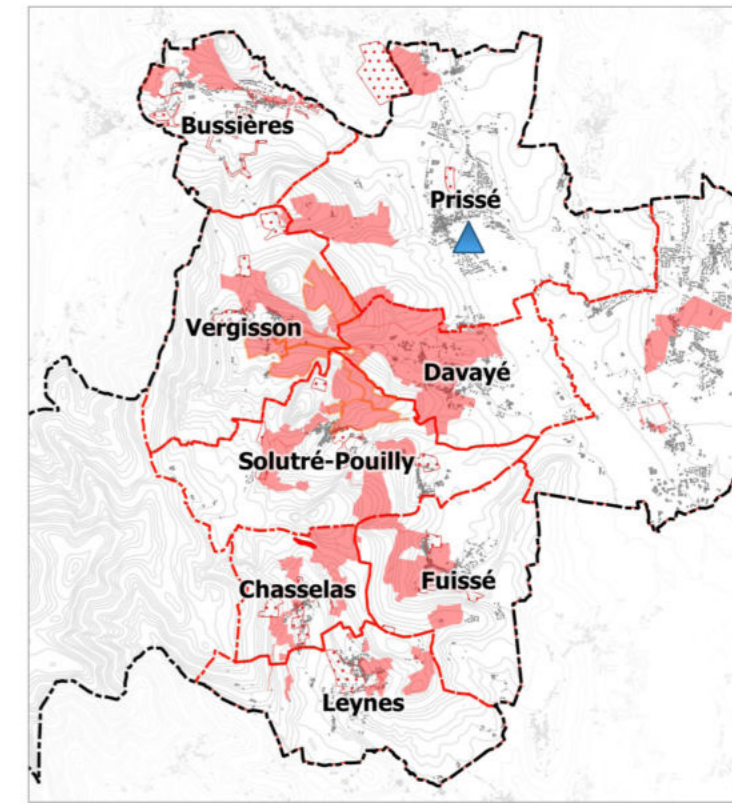
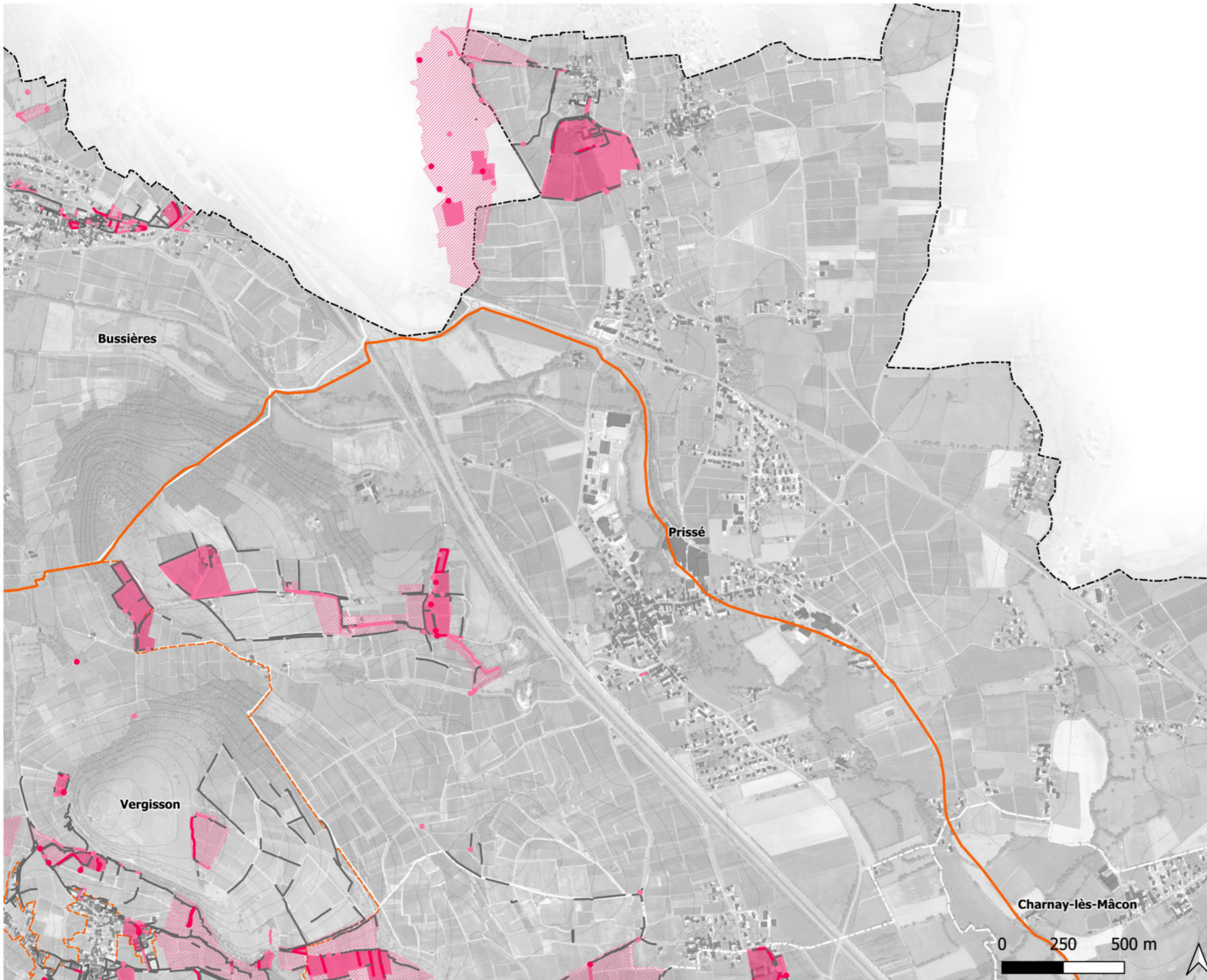
Commune de Prissé - échelle 1/16000e

COMMUNE

Limites communales / source IGN

▭ Périmètre zone d'étude

Image satellite / source Google.cn Satellite



INVENTAIRE PAR COMMUNE

Prissé
Echelle 1/16000e

Ouvrages ponctuels de pierre sèche

- Intérêt majeur
- Intérêt majeur
- Ras

Ouvrages linéaires de pierre sèche

- Intérêt majeur
- Intérêt remarquable
- Ras

Zone d'intérêt patrimonial paysage pierre sèche

- Intérêt majeur
- Intérêt remarquable

Autres données

- Limite du Grand Site de France Solutré Pouilly Vergisson
- - - Site classé

Auteur : CAUE71 / B.Blasquez

Edition : le 27/05/2021

PLAN MASSE - Inventaire par intérêt patrimonial des ouvrages

Commune de Prissé - échelle 1/16000e

COMMUNE

Limites communales / source IGN

▭ Périmètre zone d'étude

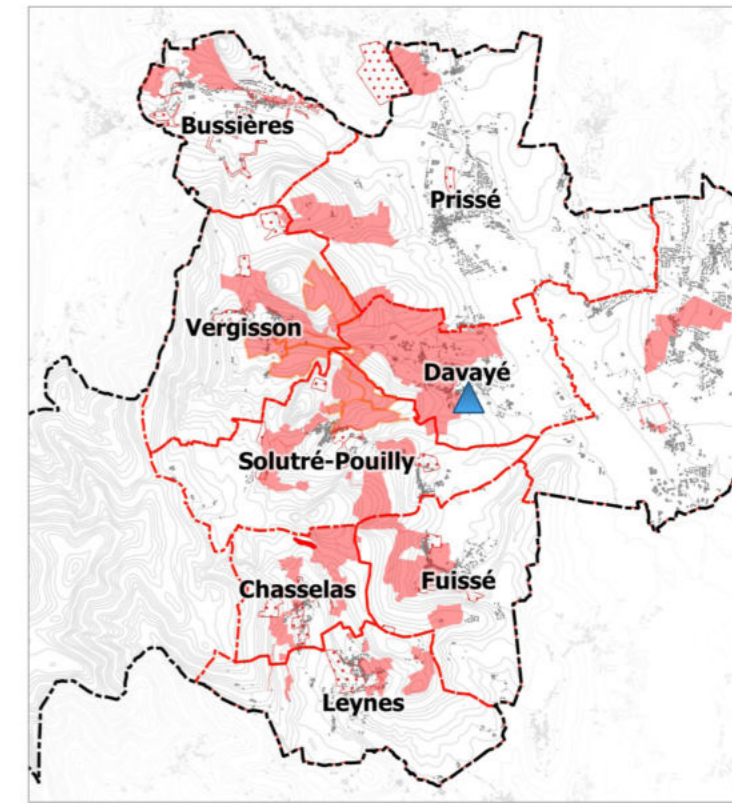
Image satellite / source Google.cn Satellite





Davayé

Code INSEE 71169



INVENTAIRE PAR COMMUNE

Davayé
Echelle 1/15000e

Ouvrages ponctuels de pierre sèche

- Cadole
- Cadole hors technique pierre sèche
- ◇ Escaliers
- Niches
- ⊙ Arc de décharge
- △ Autres

Ouvrages linéaires de pierre sèche



- Mur et muret
- Mur de soutènement
- Murger
- Mur manquant
- Mur hors technique pierre sèche

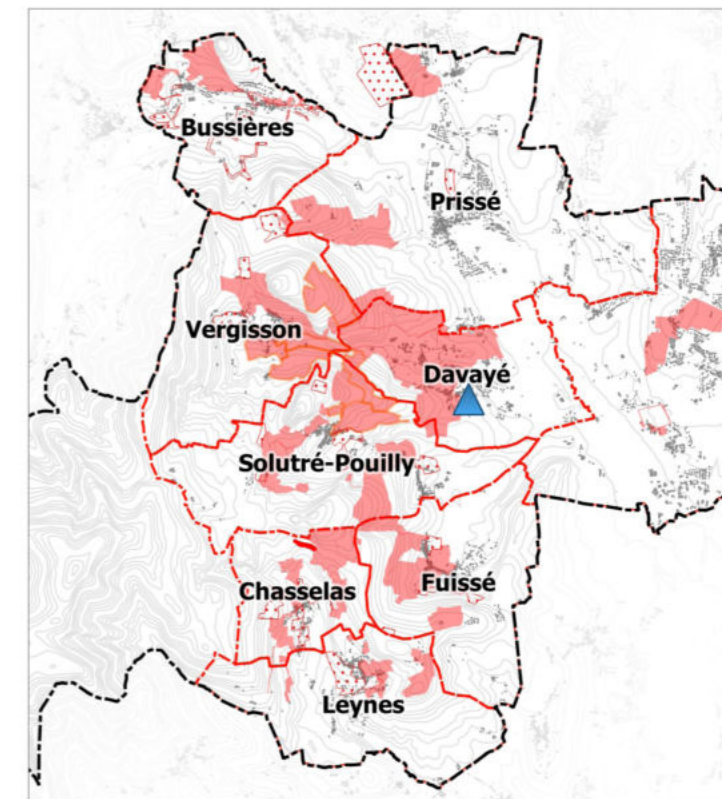
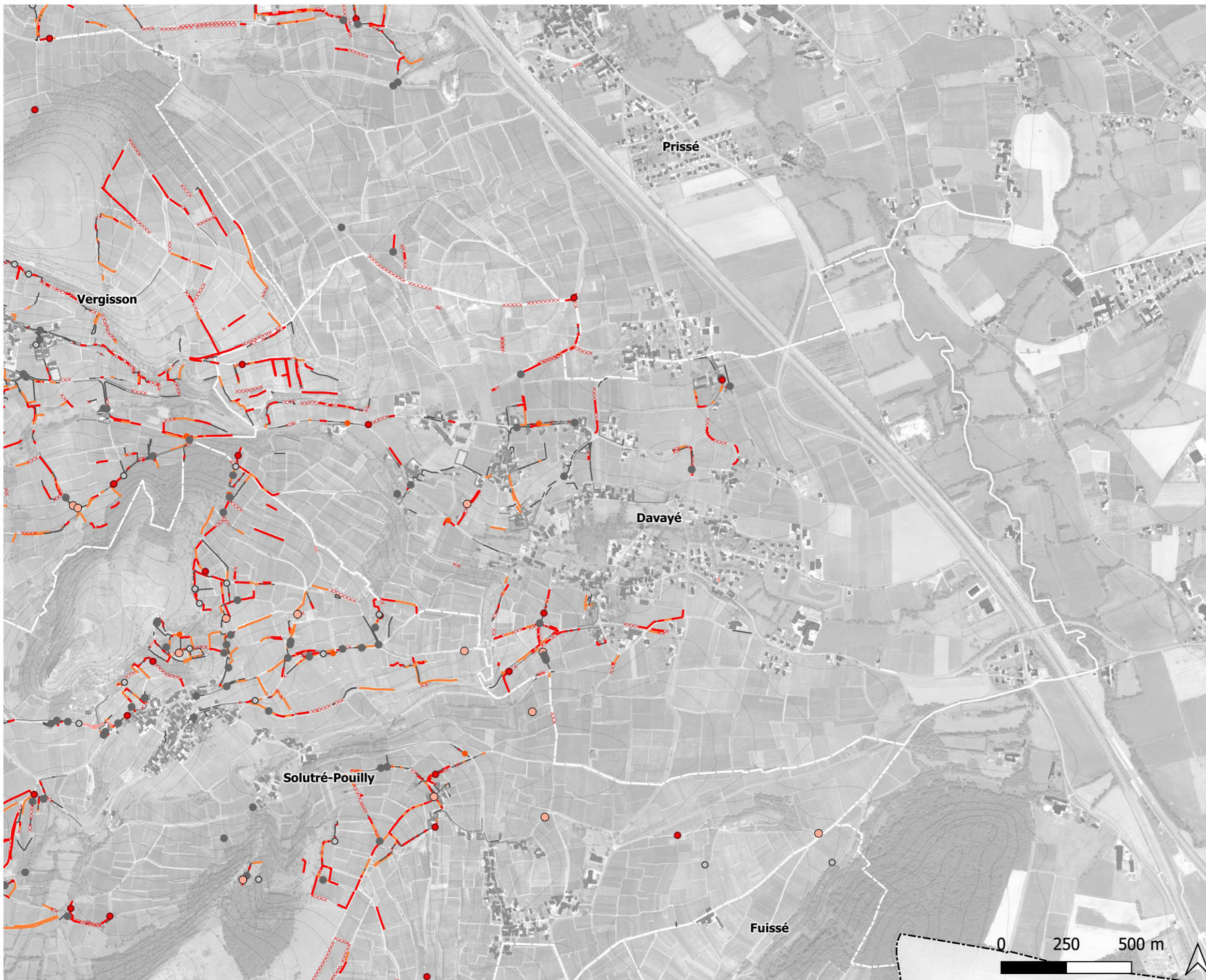
Auteur : CAUE71 / B.Blasquez

Edition : le 27/05/2021

PLAN MASSE - Inventaire par type d'ouvrages

Commune de Davayé - échelle 1/15000e

 Limites communales / source IGN
 Périmètre zone d'étude
 Image satellite / source Google.cn Satellite



INVENTAIRE PAR COMMUNE

Davayé
Echelle 1/15000e

Ouvrages ponctuels de pierre sèche

- Mauvais
- Moyen
- Sans objet
- Ras
- Restauré
- Ruine

Ouvrages linéaires de pierre sèche

- Mauvais
- Moyen
- Sans objet
- Ras
- Restauré
- xxxx Ruine

Auteur : CAUE71 / B.Blasquez

Edition : le 27/05/2021

PLAN MASSE - Inventaire par état sanitaire des ouvrages

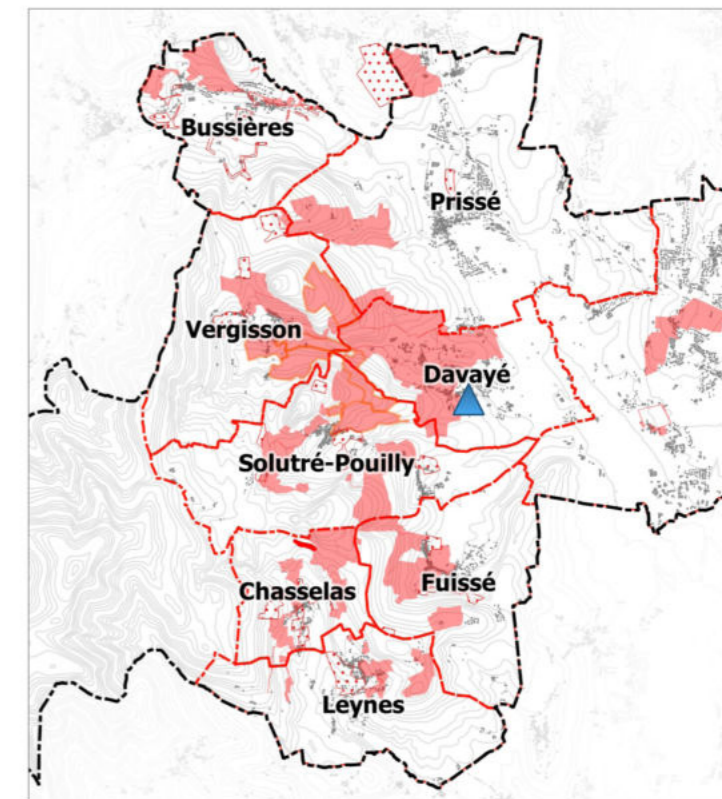
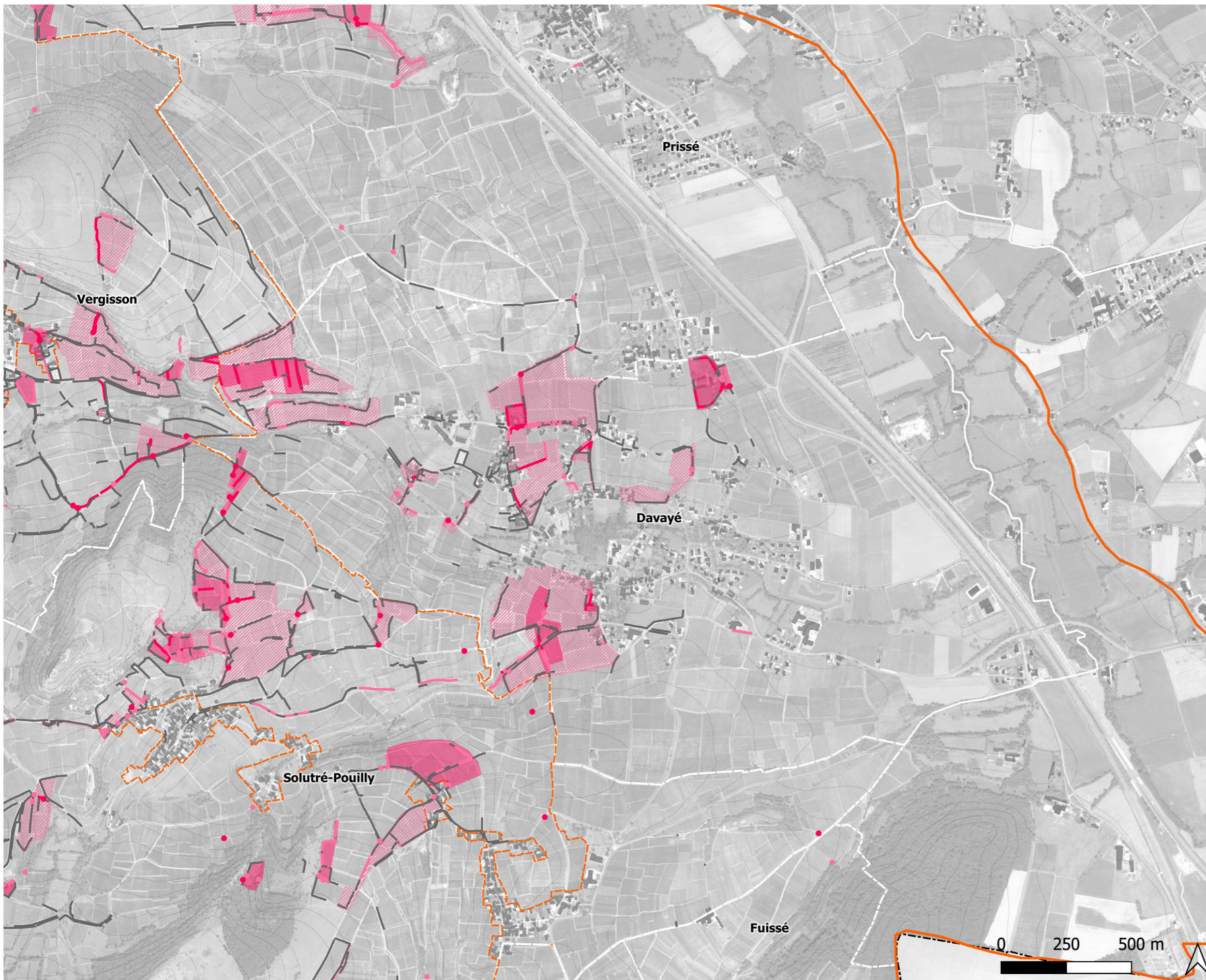
Commune de Davayé - échelle 1/15000e

COMMUNE

Limites communales / source IGN

▭ Périmètre zone d'étude

Image satellite / source Google.cn Satellite



INVENTAIRE PAR COMMUNE

Davayé
Echelle 1/15000e

- Ouvrages ponctuels de pierre sèche
- Intérêt majeur
 - Intérêt majeur
 - Ras
- Ouvrages linéaires de pierre sèche
- Intérêt majeur
 - Intérêt remarquable
 - Ras
- Zone d'intérêt patrimonial paysage pierre sèche
- Intérêt majeur
 - Intérêt remarquable
- Autres données
- Limite du Grand Site de France Solutré Pouilly Vergisson
 - Site classé

Auteur : CAUE71 / B.Blasquez

Edition : le 27/05/2021

PLAN MASSE - Inventaire par intérêt patrimonial des ouvrages

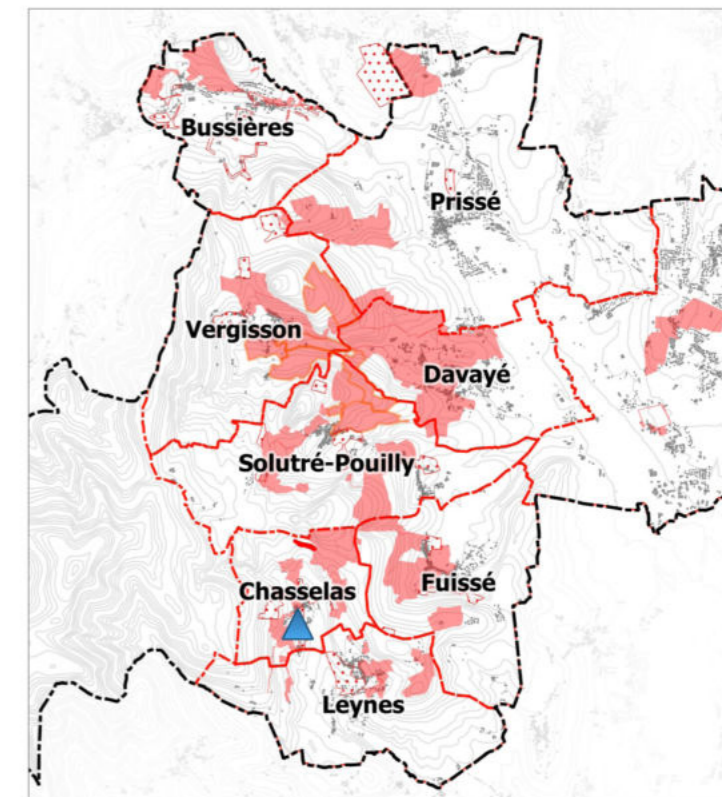
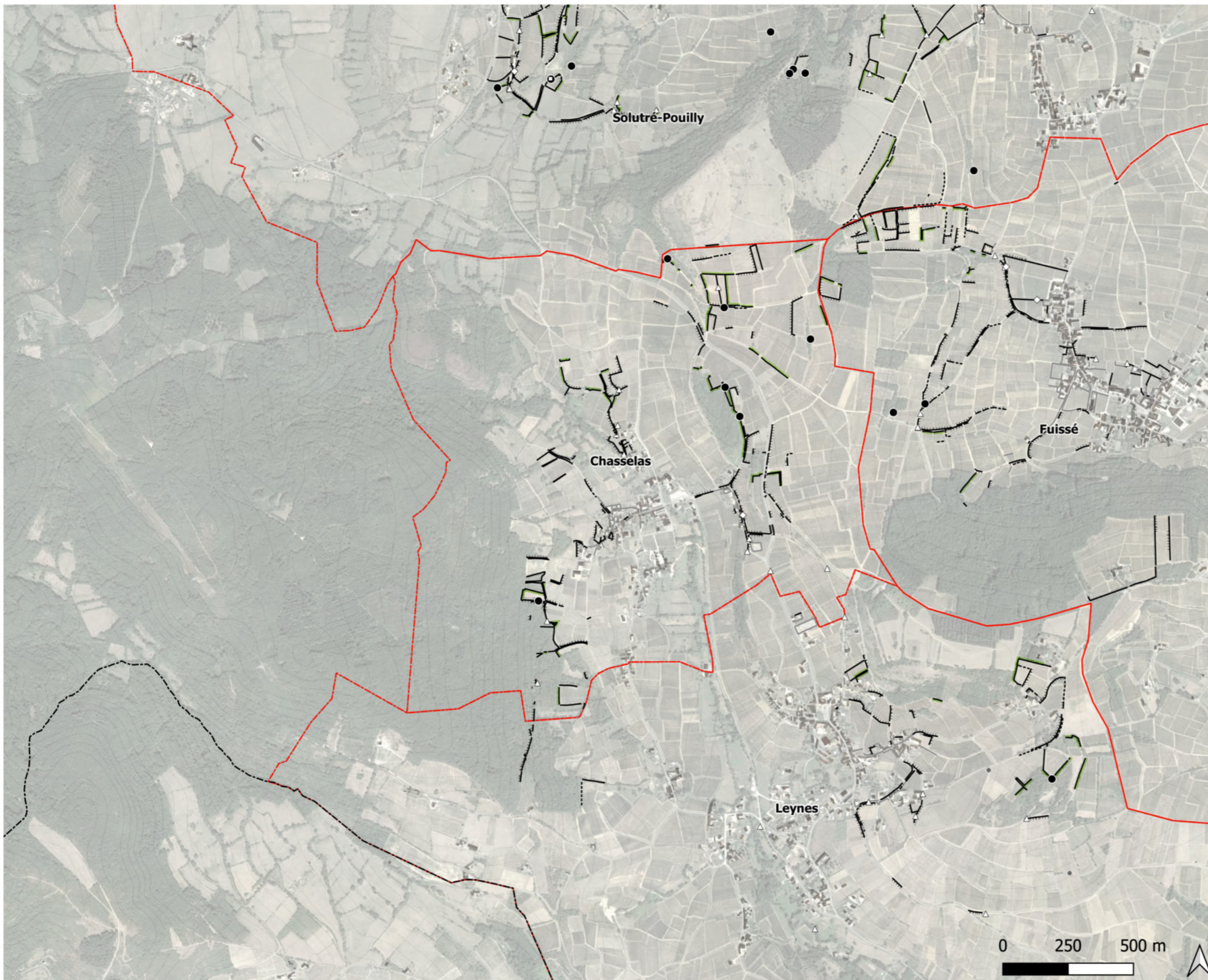
Commune de Davayé - échelle 1/15000e

COMMUNE
Limites communales / source IGN
Périmètre zone d'étude
Image satellite / source Google.cn Satellite



Chasselas

Code INSEE 71108



INVENTAIRE PAR COMMUNE

Chasselas
Echelle 1/15000e

Ouvrages ponctuels de pierre sèche

- Cadole
- Cadole hors technique pierre sèche
- ◇ Escaliers
- Niches
- ◊ Arc de décharge
- △ Autres

Ouvrages linéaires de pierre sèche

- Mur et muret
- Mur de soutènement
- Murger
- Mur manquant
- Mur hors technique pierre sèche

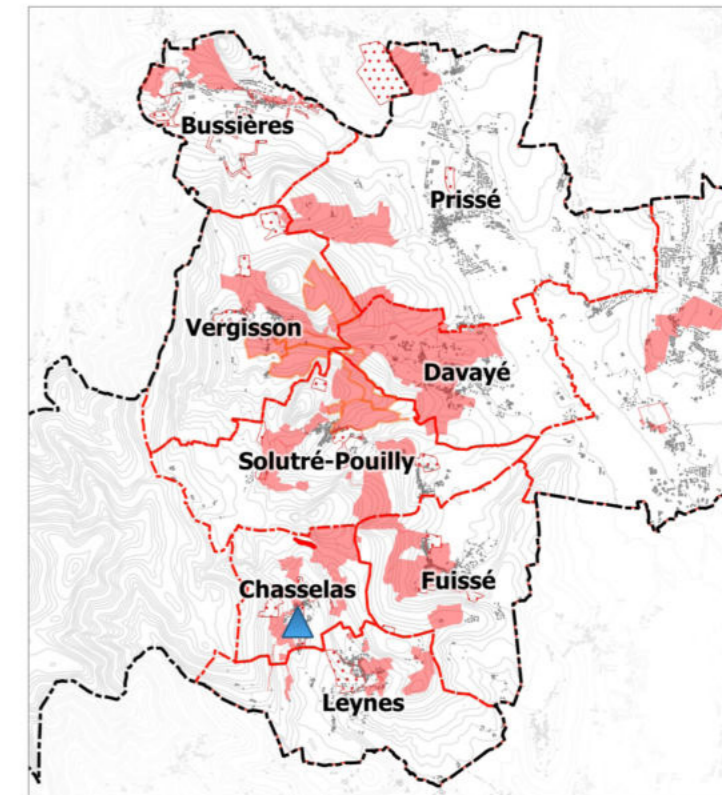
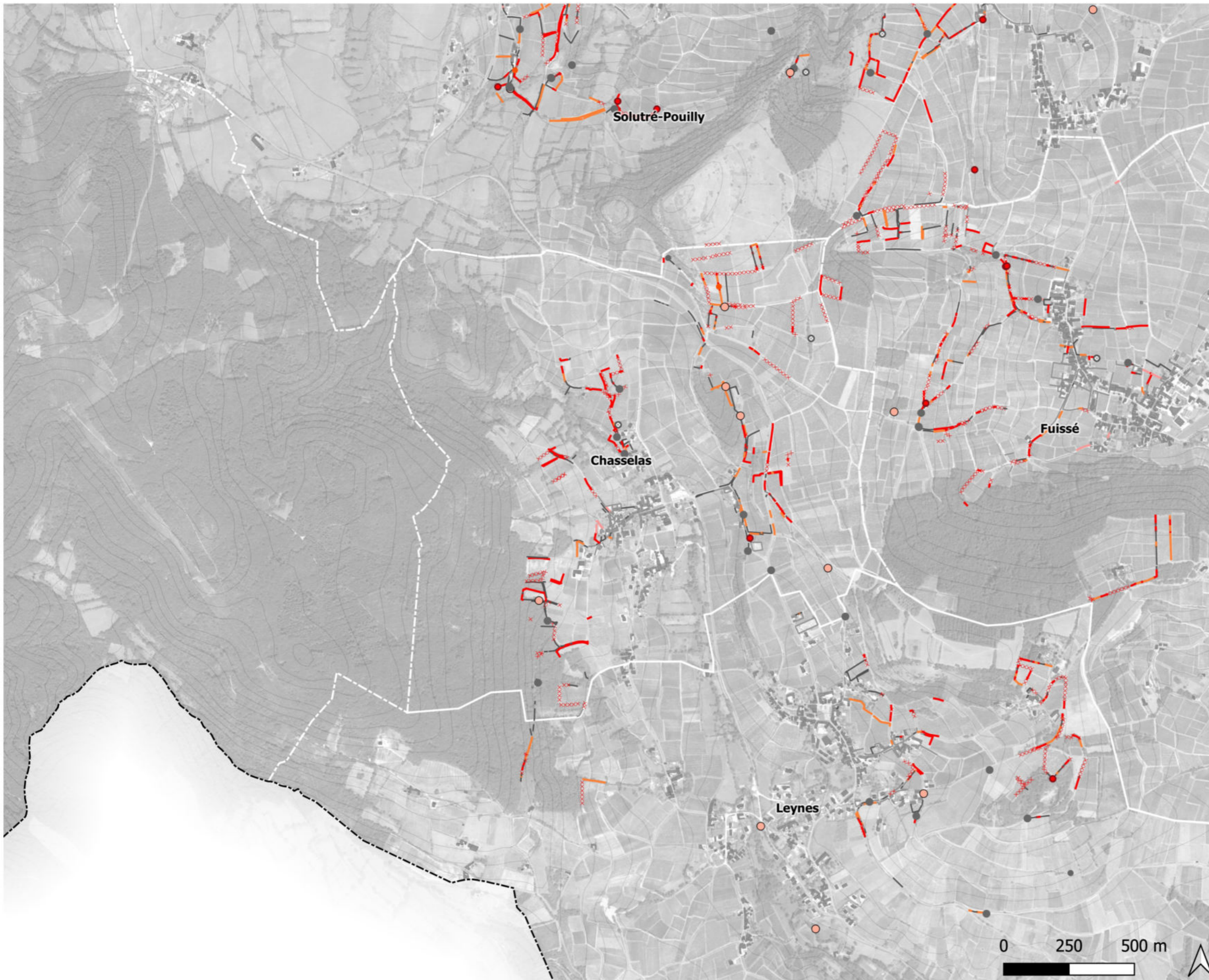
Auteur : CAUE71 / B.Blasquez

Edition : le 27/05/2021

PLAN MASSE - Inventaire par type d'ouvrages

Commune de Chasselas - échelle 1/15000e

- Limites communales / source IGN
- Périmètre zone d'étude
- Image satellite / source Google.cn Satellite



INVENTAIRE PAR COMMUNE

Chasselas
Echelle 1/15000e

Ouvrages ponctuels de pierre sèche

- Mauvais
- Moyen
- Sans objet
- Ras
- Restauré
- Ruine

Ouvrages linéaires de pierre sèche

- Mauvais
- Moyen
- Sans objet
- Ras
- Restauré
- xxxx Ruine

Auteur : CAUE71 / B.Blasquez

Edition : le 27/05/2021

PLAN MASSE - Inventaire par état sanitaire des ouvrages

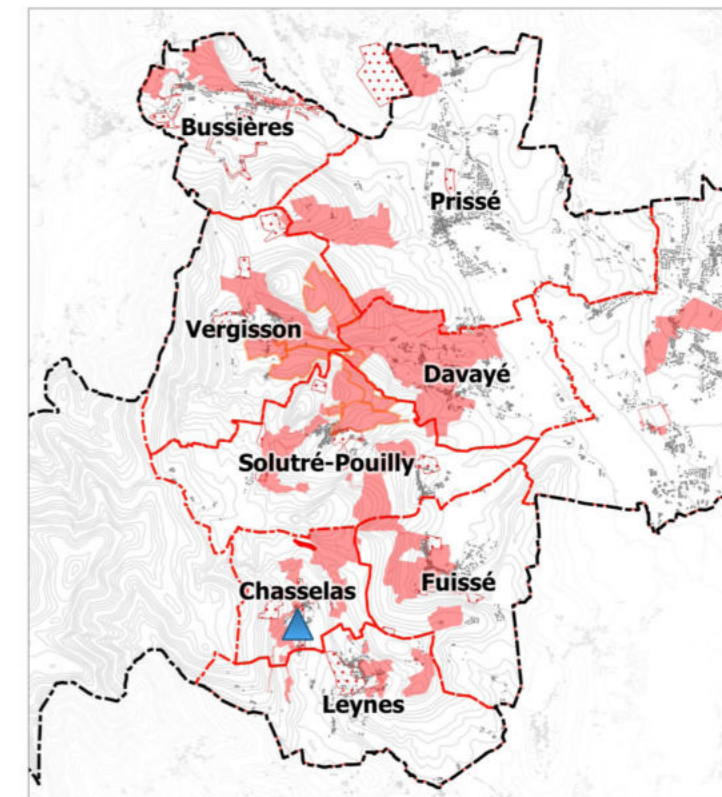
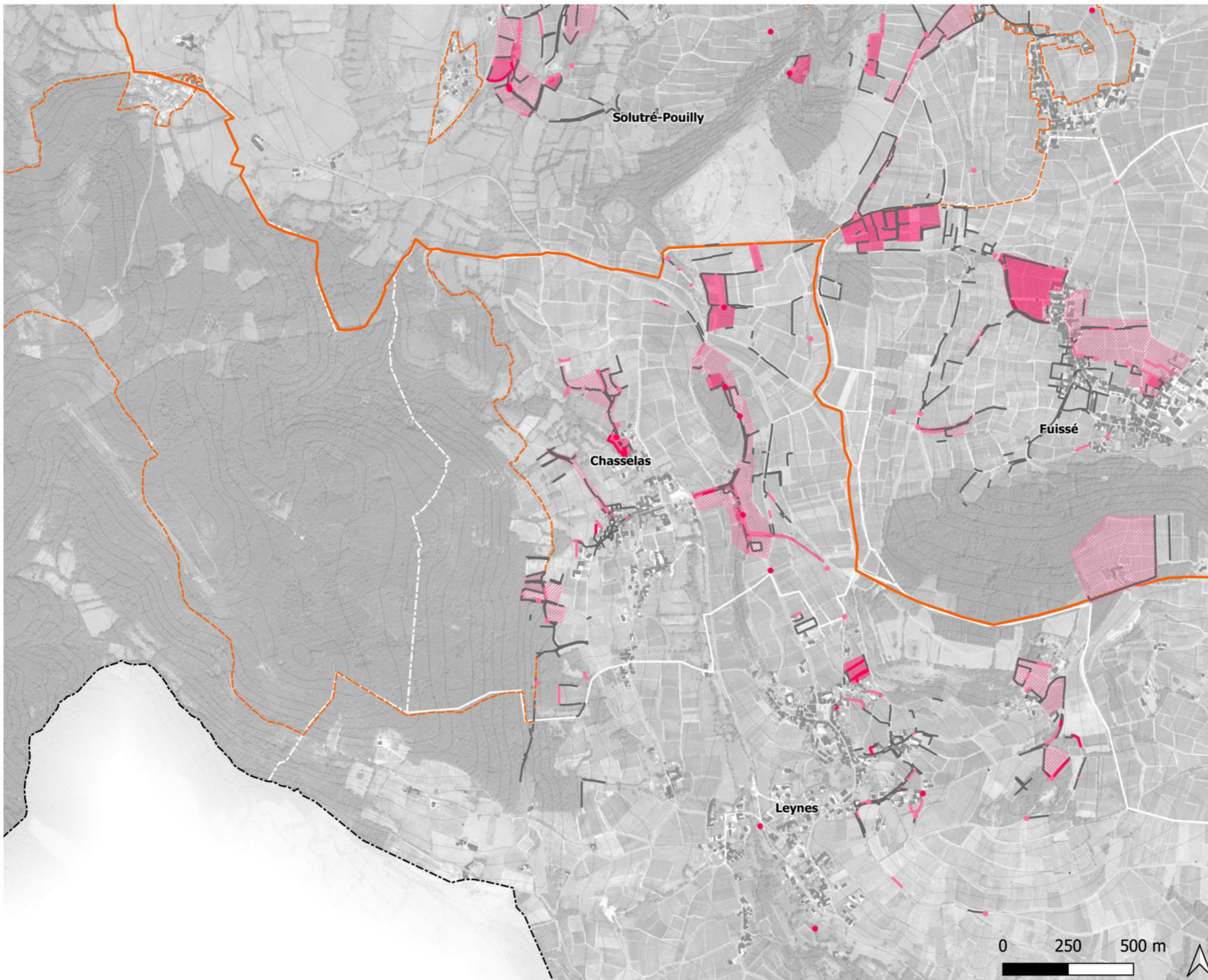
Commune de Chasselas - échelle 1/15000e

COMMUNE

Limites communales / source IGN

▭ Périmètre zone d'étude

Image satellite / source Google.cn Satellite



INVENTAIRE PAR COMMUNE

Chasselas
Echelle 1/15000e

Ouvrages ponctuels de pierre sèche

- Intérêt majeur
- Intérêt majeur
- Ras

Ouvrages linéaires de pierre sèche

- Intérêt majeur
- Intérêt remarquable
- Ras

Zone d'intérêt patrimonial paysage pierre sèche

- Intérêt majeur
- Intérêt remarquable

Autres données

- Limite du Grand Site de France Solutré Pouilly Vergisson
- Site classé

Auteur : CAUE71 / B.Blasquez

Edition : le 27/05/2021

PLAN MASSE - Inventaire par intérêt patrimonial des ouvrages

Commune de Chasselas - échelle 1/15000e

COMMUNE

Limites communales / source IGN

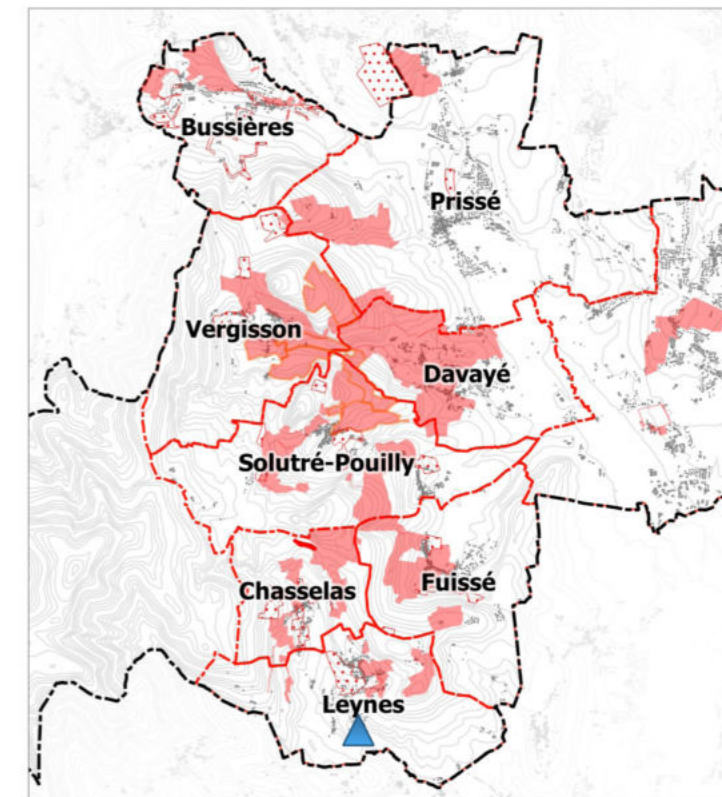
— Périmètre zone d'étude

Image satellite / source Google.cn Satellite



Leynes

Code INSEE 71258



INVENTAIRE PAR COMMUNE

Leynes
Echelle 1/15000e

Ouvrages ponctuels de pierre sèche

- Cadole
- Cadole hors technique pierre sèche
- ◇ Escaliers
- Niches
- ⊖ Arc de décharge
- △ Autres

Ouvrages linéaires de pierre sèche



- Mur et muret
- Mur de soutènement
- Murger
- Mur manquant
- Mur hors technique pierre sèche

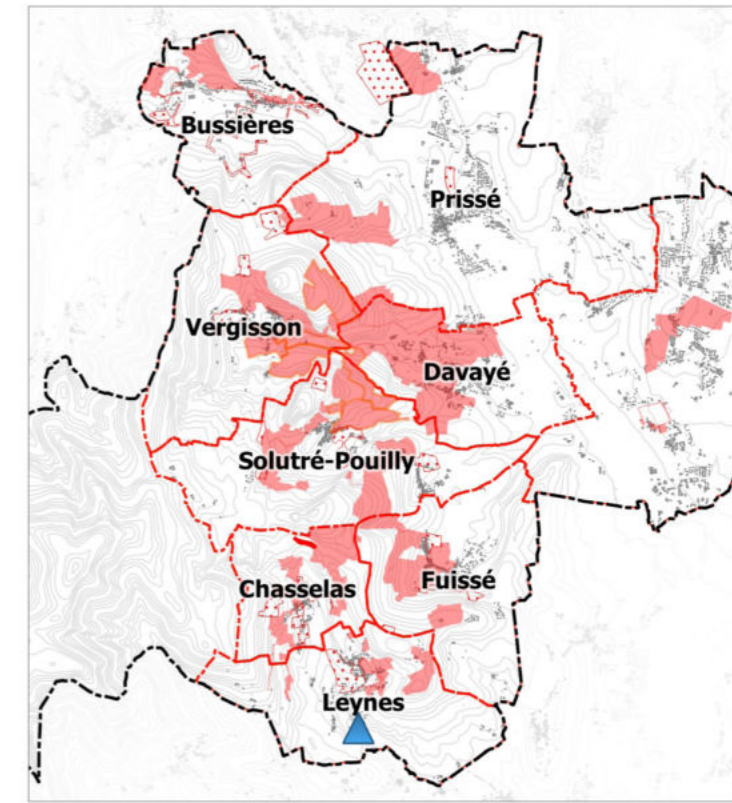
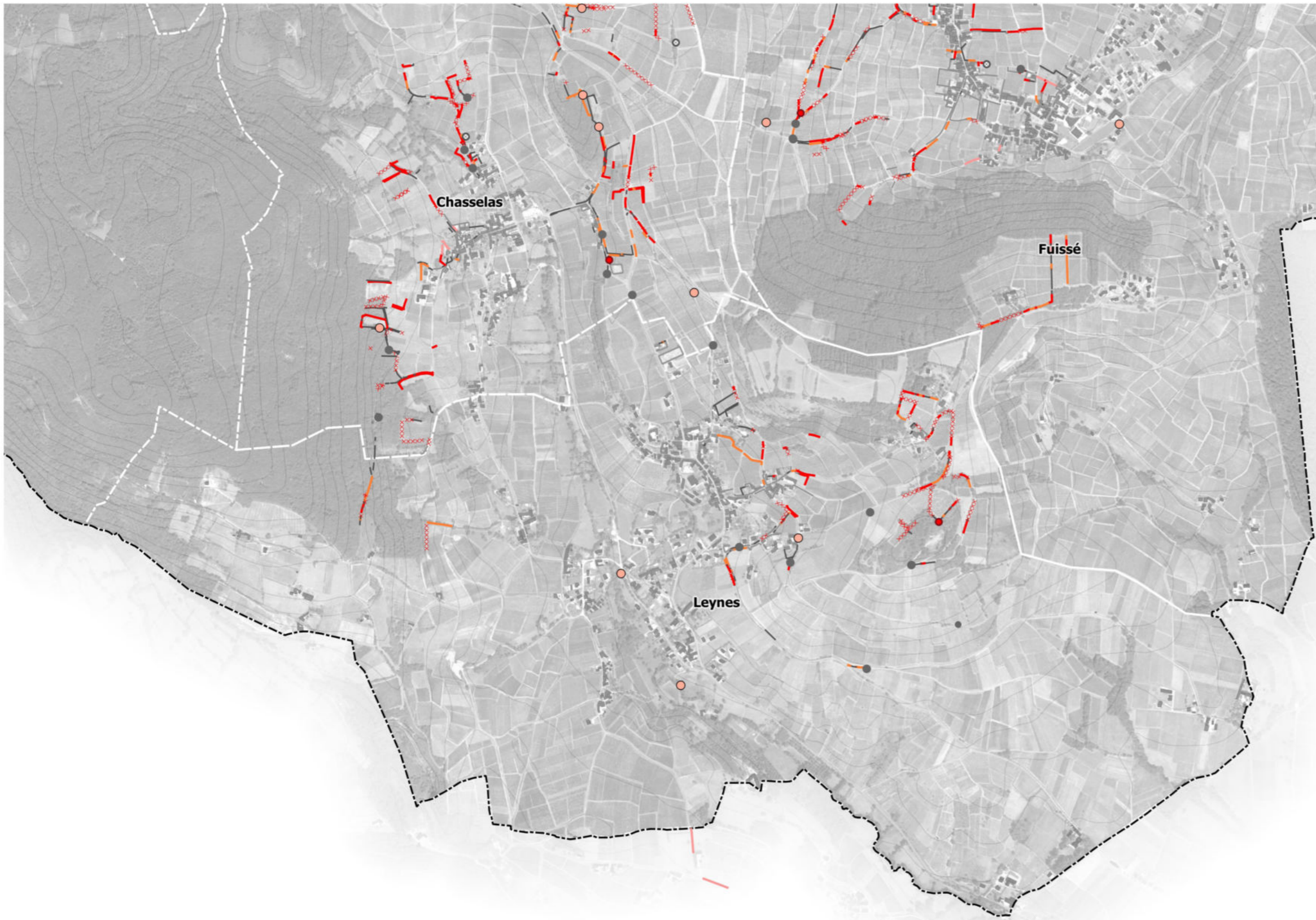
Auteur : CAUE71 / B.Blasquez

Edition : le 27/05/2021

PLAN MASSE - Inventaire par type d'ouvrages

Commune de Leynes - échelle 1/15000e

 Limites communales / source IGN
 Périmètre zone d'étude
 Image satellite / source Google.cn Satellite



INVENTAIRE PAR COMMUNE


Leynes
Echelle 1/15000e

Ouvrages ponctuels de pierre sèche

- Mauvais
- Moyen
- Sans objet
- Ras
- Restauré
- Ruine

Ouvrages linéaires de pierre sèche

- Mauvais
- Moyen
- Sans objet
- Ras
- Restauré
- xxxxxx Ruine



Auteur : CAUE71 / B.Blasquez

Edition : le 27/05/2021

PLAN MASSE - Inventaire par état sanitaire des ouvrages

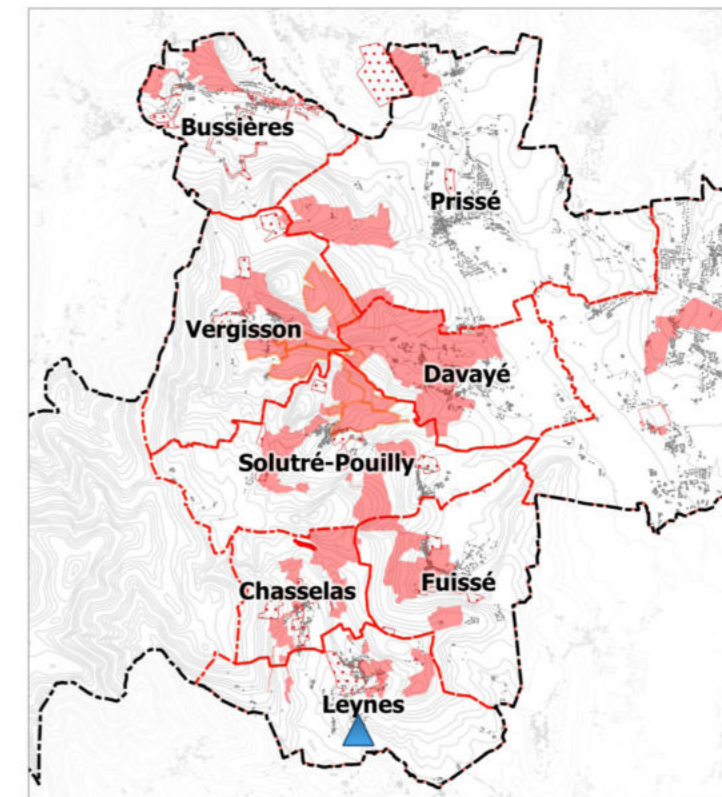
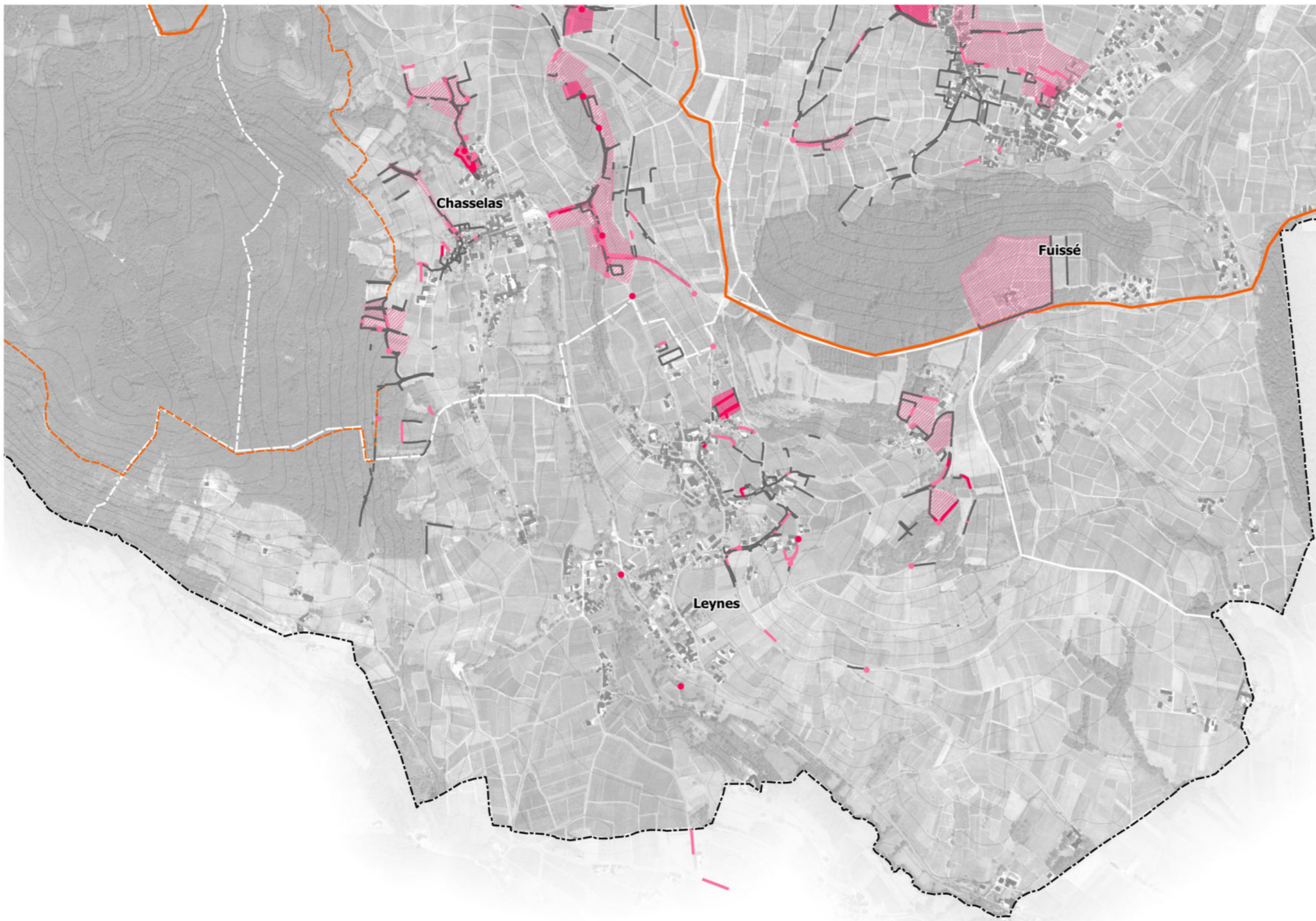
Commune de Leynes - échelle 1/15000e

COMMUNE

Limites communales / source IGN

▭ Périmètre zone d'étude


Image satellite / source Google.cn Satellite



INVENTAIRE PAR COMMUNE

Leynes
Echelle 1/15000e

- Ouvrages ponctuels de pierre sèche
- Intérêt majeur
 - Intérêt majeur
 - Ras
- Ouvrages linéaires de pierre sèche
- Intérêt majeur
 - Intérêt remarquable
 - Ras
- Zone d'intérêt patrimonial paysage pierre sèche
- Intérêt majeur
 - Intérêt remarquable
- Autres données
- Limite du Grand Site de France Solutré Pouilly Vergisson
 - Site classé



Auteur : CAUE71 / B.Blasquez

Edition : le 27/05/2021

PLAN MASSE - Inventaire par intérêt patrimonial des ouvrages

Commune de Leynes - échelle 1/15000e

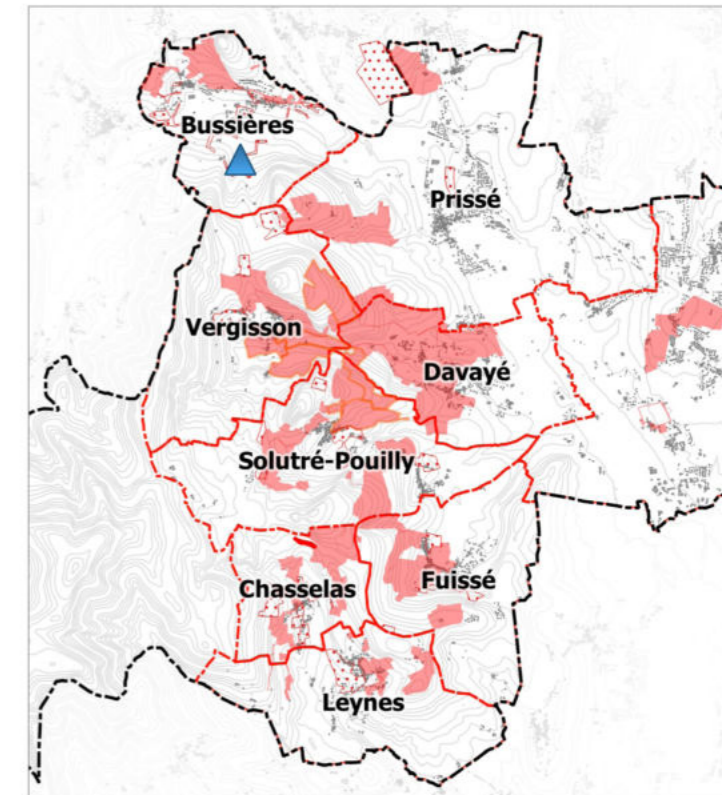
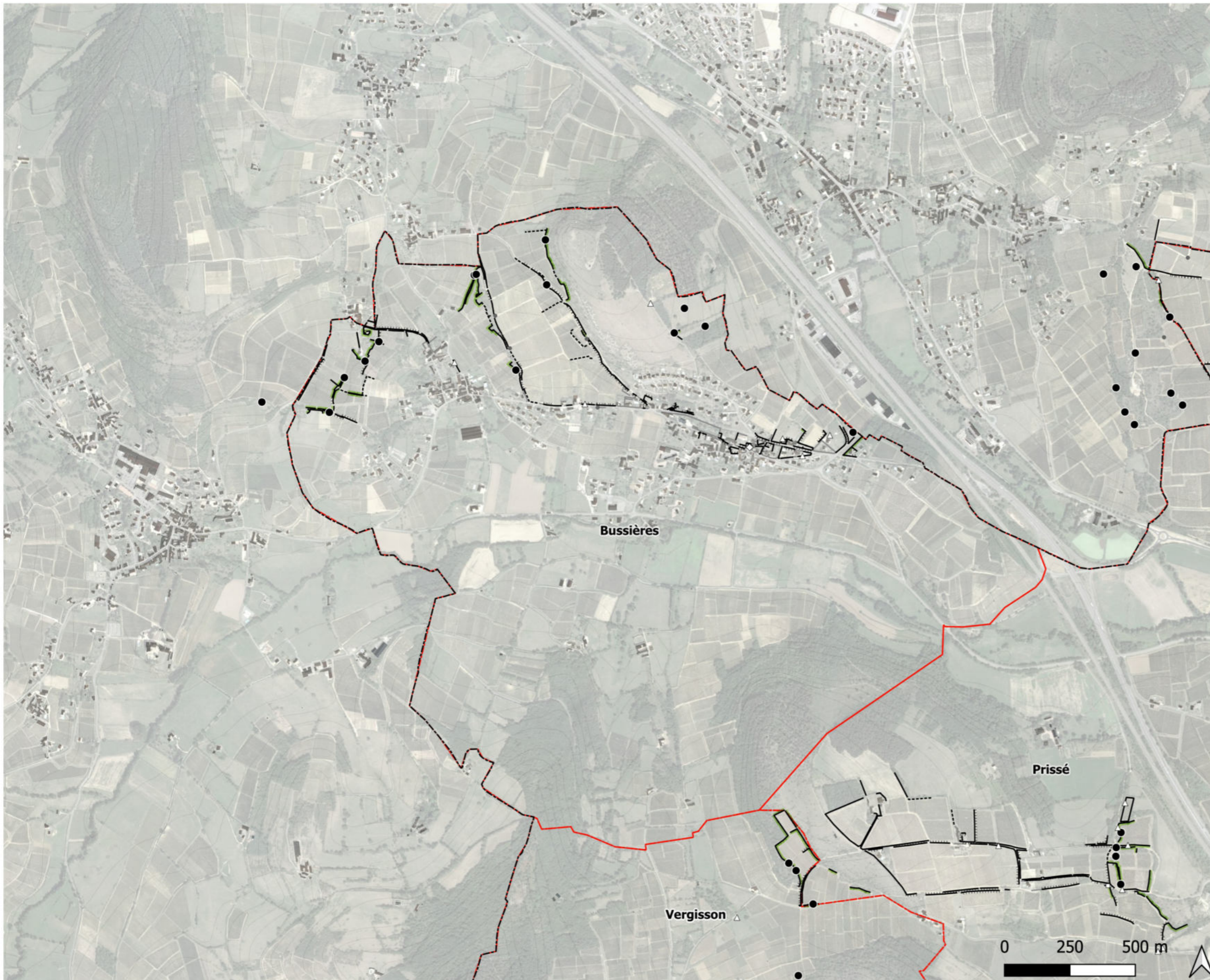
COMMUNE
Limites communales / source IGN
Périmètre zone d'étude
Image satellite / source Google.cn Satellite





Bussières

Code INSEE 71069



INVENTAIRE PAR COMMUNE

Bussières
Echelle 1/15000e

Ouvrages ponctuels de pierre sèche

- Cadole
- Cadole hors technique pierre sèche
- ◇ Escaliers
- Niches
- △ Arc de décharge
- △ Autres

Ouvrages linéaires de pierre sèche

- Mur et muret
- Mur de soutènement
- Murger
- Mur manquant
- Mur hors technique pierre sèche

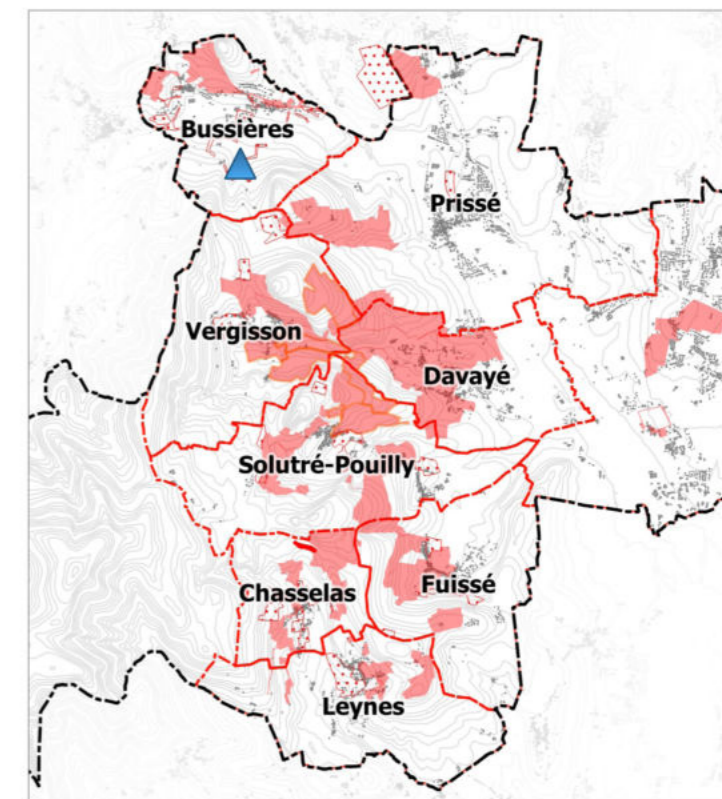
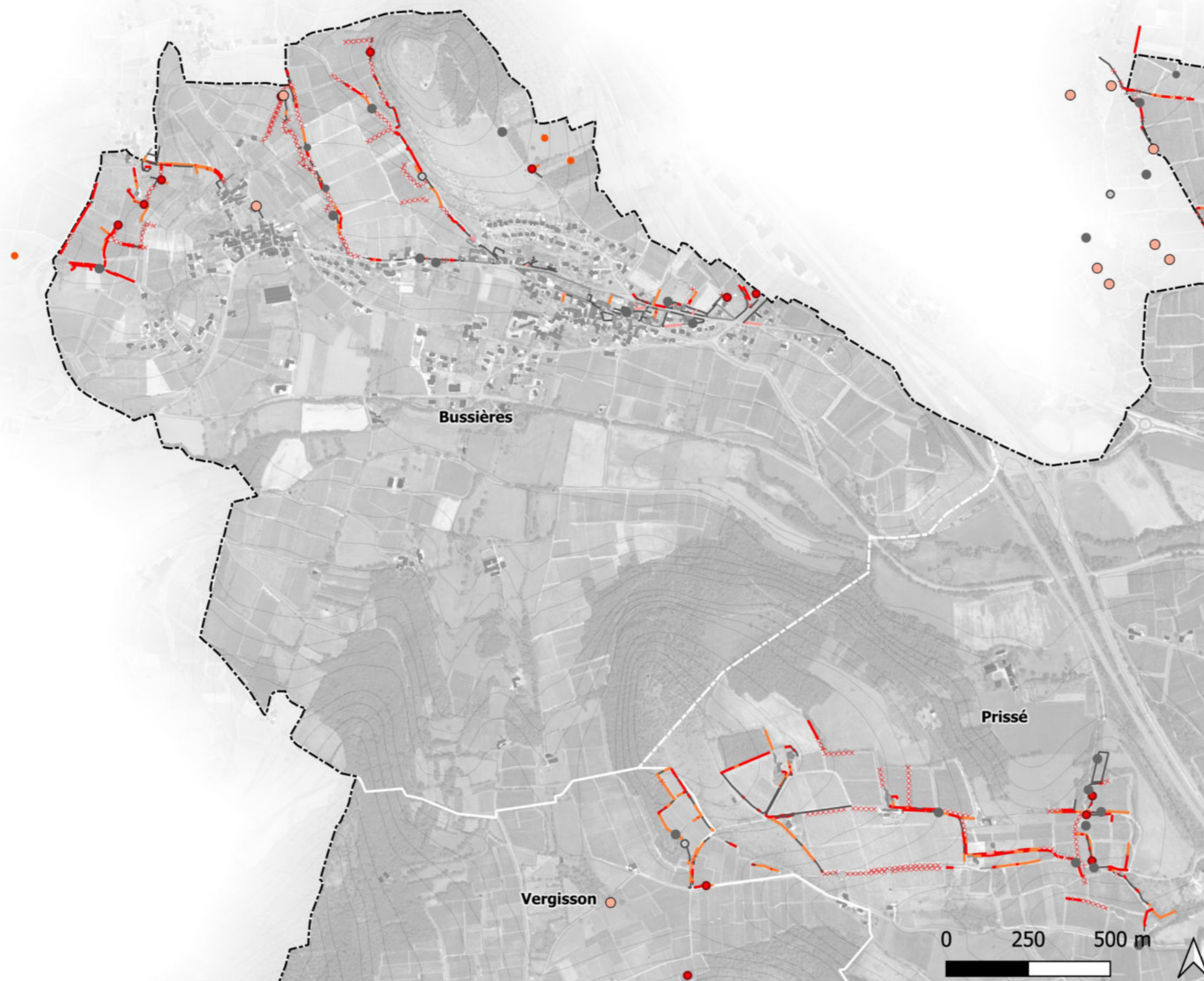
Auteur : CAUE71 / B.Blasquez

Edition : le 27/05/2021

PLAN MASSE - Inventaire par type d'ouvrages

Commune de Bussières - échelle 1/15000e

- ▭ Limites communales / source IGN
- ▭ Périmètre zone d'étude
- Image satellite / source Google.cn Satellite



INVENTAIRE PAR COMMUNE

Bussières
Echelle 1/15000e

Ouvrages ponctuels de pierre sèche

- Mauvais
- Moyen
- Sans objet
- Ras
- Restauré
- Ruine

Ouvrages linéaires de pierre sèche

- Mauvais
- Moyen
- Sans objet
- Ras
- Restauré
- xxxxxx Ruine

Auteur : CAUE71 / B.Blasquez

Edition : le 27/05/2021

PLAN MASSE - Inventaire par état sanitaire des ouvrages

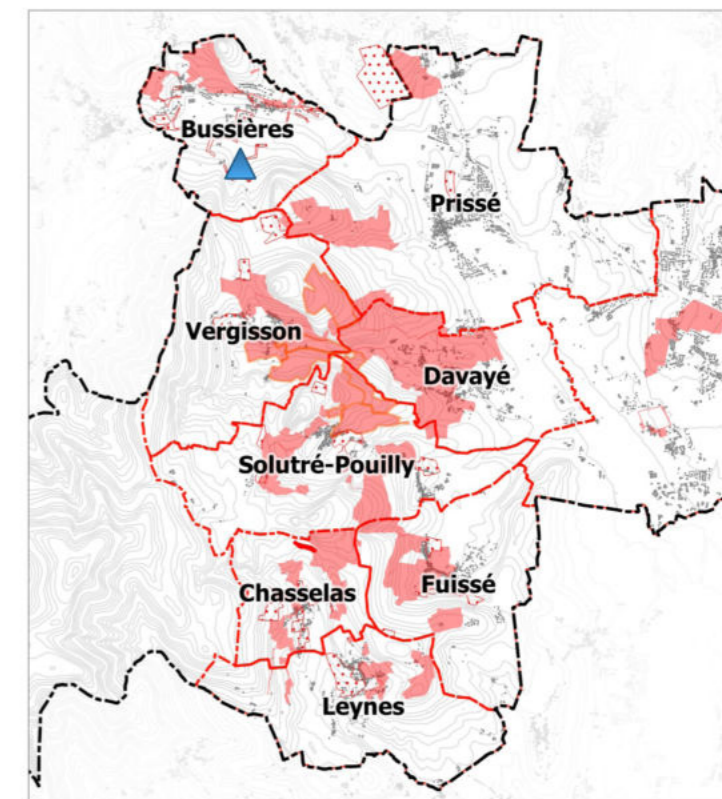
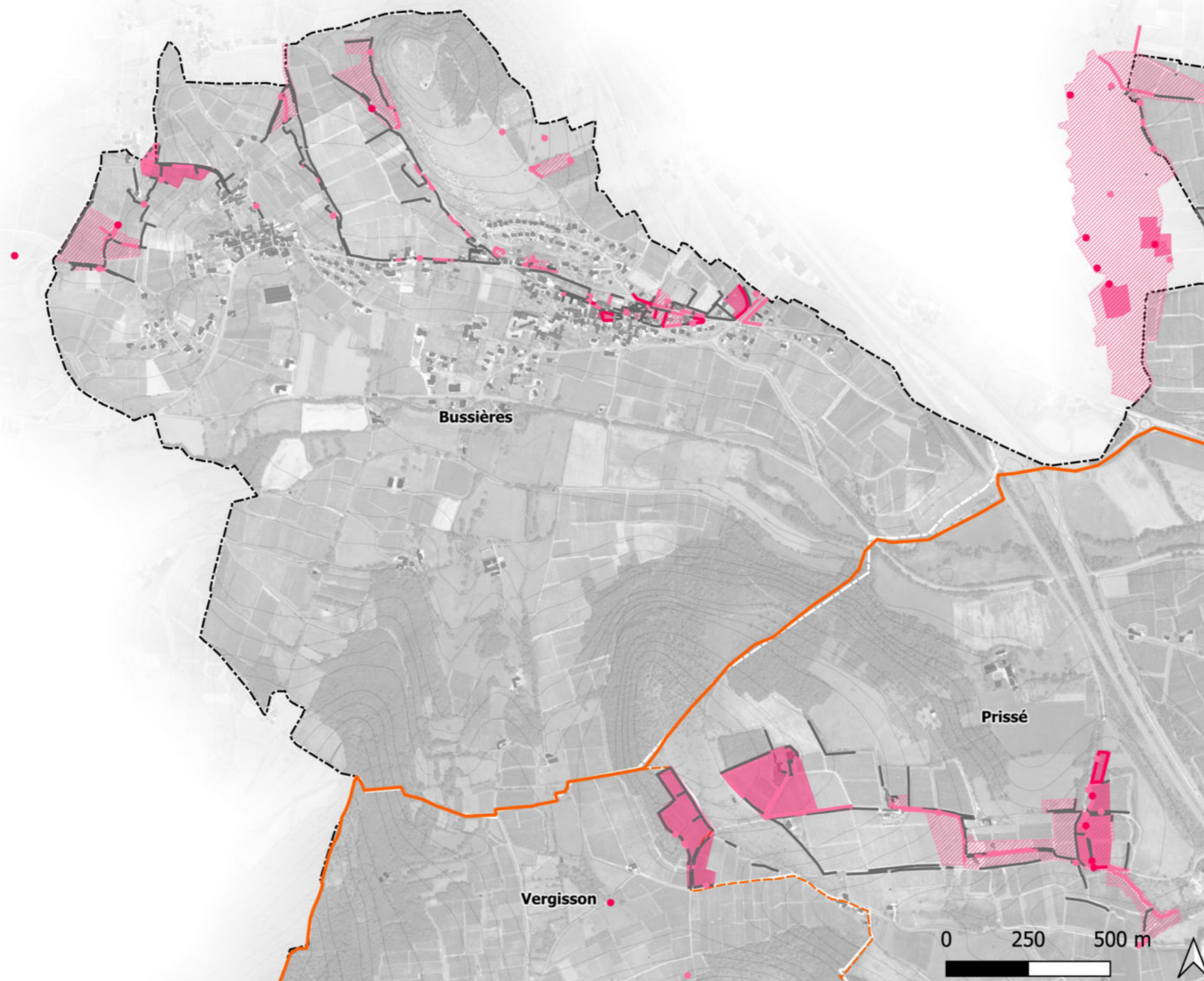
Commune de Bussières - échelle 1/15000e

COMMUNE

Limites communales / source IGN

▭ Périmètre zone d'étude

Image satellite / source Google.cn Satellite



INVENTAIRE PAR COMMUNE

Bussières
Echelle 1/15000e

- Ouvrages ponctuels de pierre sèche
 - Intérêt majeur
 - Intérêt majeur
 - Ras
- Ouvrages linéaires de pierre sèche
 - Intérêt majeur
 - Intérêt remarquable
 - Ras
- Zone d'intérêt patrimonial paysage pierre sèche
 - Intérêt majeur
 - Intérêt remarquable
- Autres données
 - Limite du Grand Site de France Solutré Pouilly Vergisson
 - - - Site classé

Auteur : CAUE71 / B.Blasquez

Edition : le 27/05/2021

PLAN MASSE - Inventaire par intérêt patrimonial des ouvrages

Commune de Bussières - échelle 1/15000e

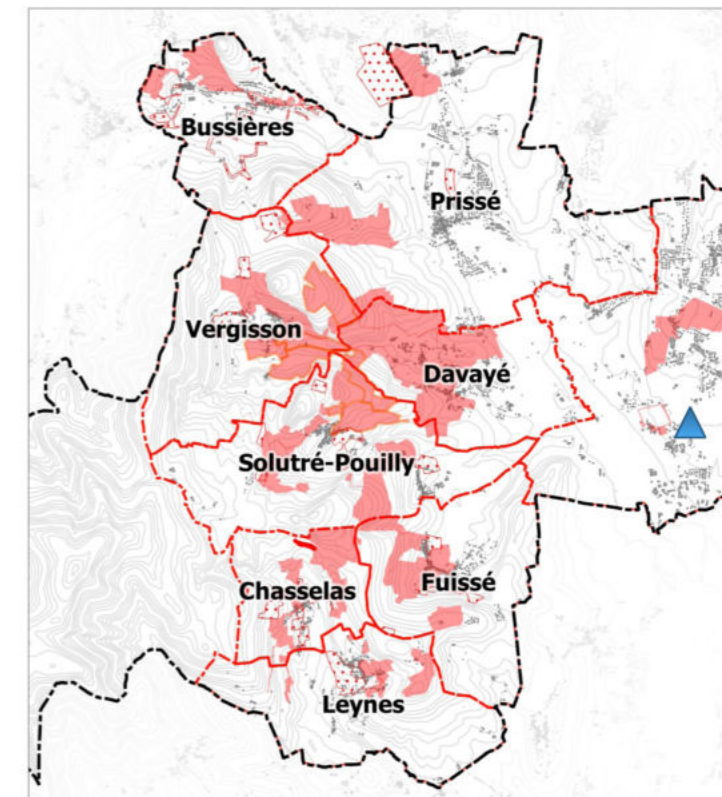
COMMUNE
Limites communales / source IGN
 Périimètre zone d'étude
 Image satellite / source Google.cn Satellite





Charnay-lès-Mâcon

Code INSEE 71105



INVENTAIRE PAR COMMUNE

Charnay-lès-Mâcon
Echelle 1/17000e

Ouvrages ponctuels de pierre sèche

- Cadole
- Cadole hors technique pierre sèche
- ◇ Escaliers
- Niches
- ⊖ Arc de décharge
- △ Autres

Ouvrages linéaires de pierre sèche



- Mur et muret
- Mur de soutènement
- Murger
- Mur manquant
- Mur hors technique pierre sèche

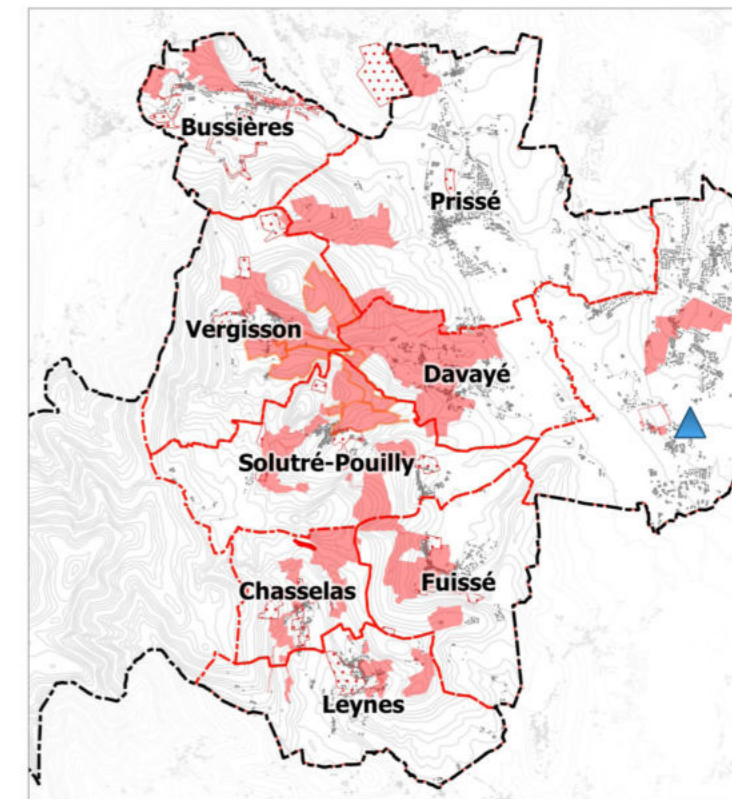
Auteur : CAUE71 / B.Blasquez

Edition : le 27/05/2021

PLAN MASSE - Inventaire par type d'ouvrages

Commune de Charnay-lès-Mâcon - échelle 1/17000e

 Limites communales / source IGN
 Périmètre zone d'étude
 Image satellite / source Google.cn Satellite



INVENTAIRE PAR COMMUNE

Charnay-lès-Mâcon
Echelle 1/17000e

Ouvrages ponctuels de pierre sèche

- Mauvais
- Moyen
- Sans objet
- Ras
- Restauré
- Ruine

Ouvrages linéaires de pierre sèche

- Mauvais
- Moyen
- Sans objet
- Ras
- Restauré
- xxxxxx Ruine

0 250 500 m



Auteur : CAUE71 / B. Blasquez

Edition : le 27/05/2021

PLAN MASSE - Inventaire par état sanitaire des ouvrages

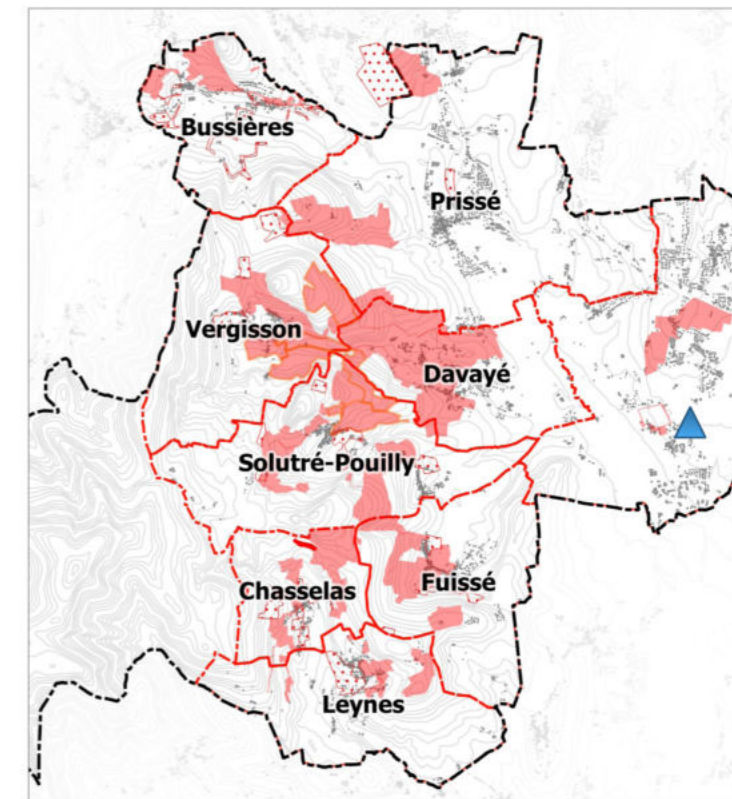
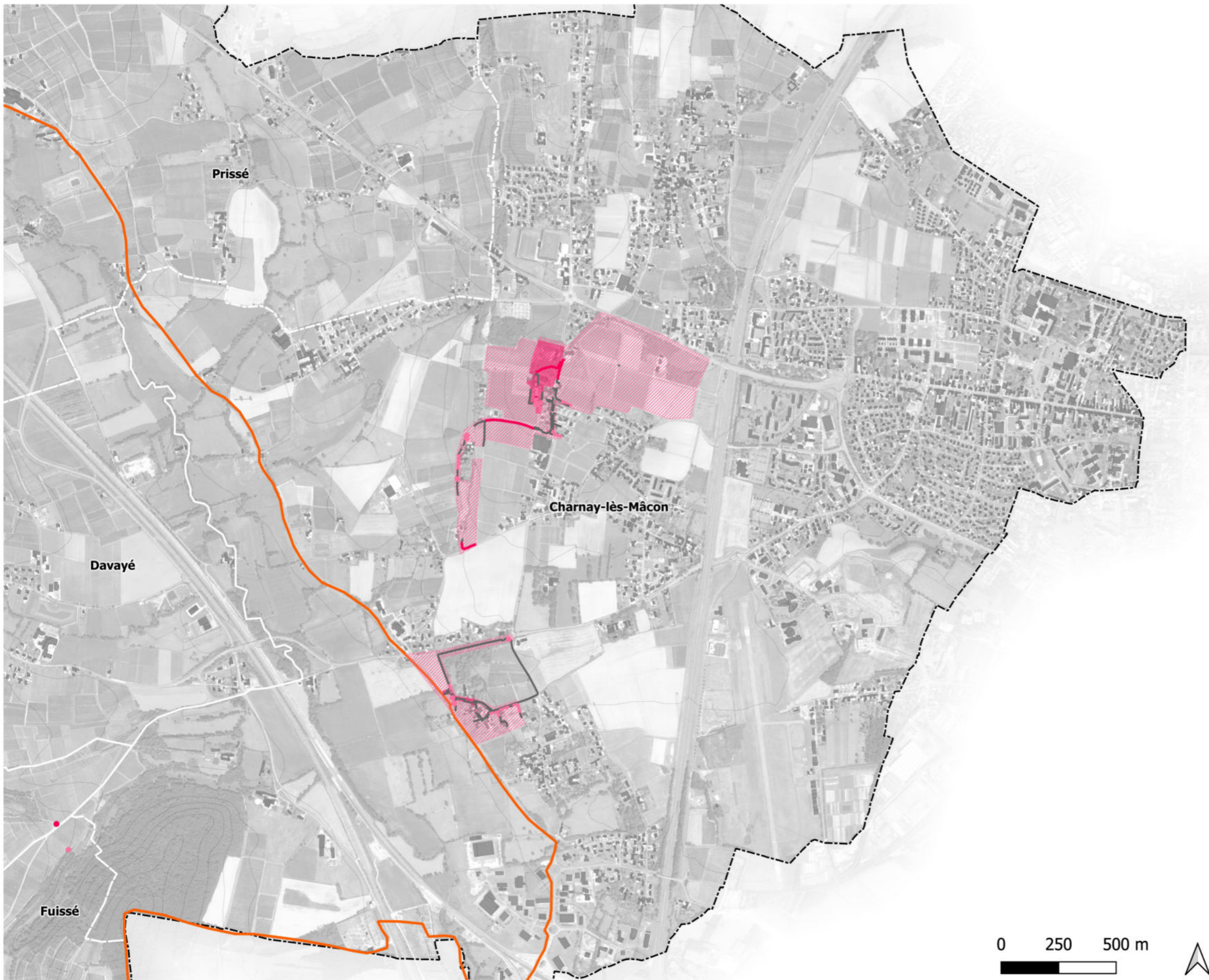
Commune de Charnay-lès-Mâcon - échelle 1/17000e

COMMUNE

Limites communales / source IGN

▭ Périmètre zone d'étude

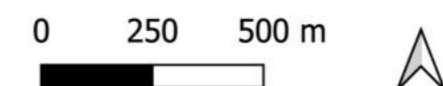
Image satellite / source Google.cn Satellite



INVENTAIRE PAR COMMUNE

Charnay-lès-Mâcon
Echelle 1/17000e

- Ouvrages ponctuels de pierre sèche
 - Intérêt majeur
 - Intérêt majeur
 - Ras
- Ouvrages linéaires de pierre sèche
 - Intérêt majeur
 - Intérêt remarquable
 - Ras
- Zone d'intérêt patrimonial paysage pierre sèche
 - Intérêt majeur
 - Intérêt remarquable
- Autres données
 - ▭ Limite du Grand Site de France Solutré Pouilly Vergisson
 - ▭ Site classé



Auteur : CAUE71 / B. Blasquez

Edition : le 27/05/2021

PLAN MASSE - Inventaire par intérêt patrimonial des ouvrages

Commune de Charnay-lès-Mâcon - échelle 1/17000e

COMMUNE
Limites communales / source IGN
▭ Périmètre zone d'étude
Image satellite / source Google.cn Satellite

