




SOLUTRÉ- POUILLY

Carnet des relevés

Carnet non exhaustif des ouvrages de pierre sèche d'intérêt patrimonial du Grand Site de France Solutré Pouilly Vergisson





Avant-propos

L'inventaire est constitué de trois types de documents :

- *Atlas cartographique résultant de la récolte des données sur terrain*
- *Données photographiques classées et localisées*
- *Diagnostic des données par commune selon les secteurs visités*

Toutefois, la récolte des données sur le terrain avec le SIG doit être complétée par des informations plus précises sur les particularités du Grand Site de Solutré Pouilly Vergisson. Elles sont donc mises en lumière dans ce carnet de relevés des ouvrages et ensembles d'intérêt patrimonial.

Ces fiches peuvent donner lieu à des balades autour du patrimoine vernaculaire. Elles fonctionneront toutes indépendamment pour permettre un choix à la carte.

Lors de nos campagnes d'inventaire, nous prenons le temps d'évaluer les ouvrages selon plusieurs prismes : le diagnostic sanitaire, l'intérêt vis à vis des enjeux ciblés par le Grand Site et les valeurs patrimoniales. Sur chacune des fiches des logos permettront de retrouver rapidement ces informations portées dans l'inventaire SIG.

Les fiches sont construites de façon à présenter l'ouvrage dans son environnement (au recto), puis ses particularités de mise en oeuvre ou d'aménagement (au verso). Les dessins sont à l'échelle et viennent compléter ce devoir de connaissance et de mémoire. Des descriptions détaillées donnent une trame de présentation de l'ouvrage.



Cadole, lieu-dit Mont Garçin, Solutré-Pouilly.



Définir des types permet d'aborder précisément les différentes maçonneries en pierre sèche observables sur le territoire du Grand Site.

Ce travail est indissociable d'un inventaire puisqu'il permet de classer et cataloguer selon des critères définis clairement en amont. C'est le socle du travail de classification. Non

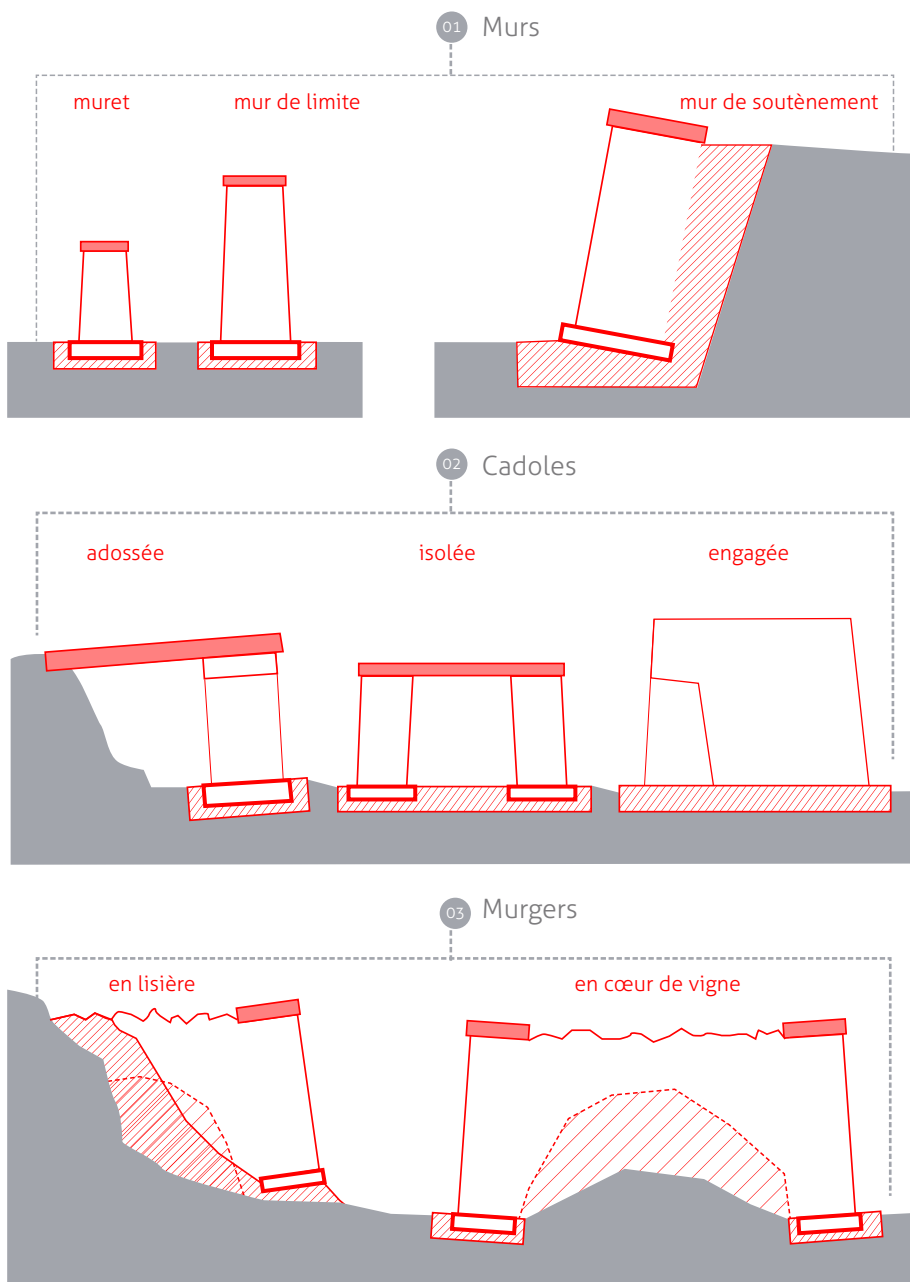
pas pour être capable de construire un ouvrage en pierre sèche, mais pour être en mesure de le comprendre et de connaître sa valeur dans son environnement propre.

Il s'agit également de garder en mémoire l'état actuel des ouvrages en faisant des relevés des ouvrages remarquables.

TYPOLOGIE

Description

- 01 / Murs
- 02 / Cadoles
- 03 / Murgers



Légende coupes schématiques

- Système de couverture
- Parement + corps de maçonnerie
- Fondations
- Système de drainage
- Pierrier original



Accompagnement du Grand Site Solutré Pouilly Vergisson pour la valorisation et la préservation du patrimoine bâti et paysager
Typologie des ouvrages de pierre sèche





Cadole des bois, lieu-dit En Pomard, Solutré-Pouilly.



NOMENCLATURE

Localisation

La nomenclature est définie selon les types d'ouvrages, comme ci-dessous :

M - (Mur, Muret, Mur soutènement)

- **r** // (mur)

- **t** // (muret)

- **s** // (soutènement)
// 00

Mr
01

Mt
01

Ms
01

Exemple :

M-s//01 mur de soutènement n°01

C - (Cadole)

- **e** // (engagée)

- **a** // (adossée)

- **i** // (isolée)
// 00

Ce
01

Ca
01

Ci
01

Exemple :

C-e//01 une cadole engagée n°01

E // (Ensemble)

// 00

Exemple :

E//01 Ensemble remarquable n°01

E
01

Mu - (Murger)

- **l** // (de lisière)

- **a** // (habité)

- **c** // (en cœur de vignes)
// 00

Mul
01

Mua
01

Muc
01

Exemple :

Mu-c//01 un murger cœur de vignes n°01

Ob // (Objet)

// 00

Exemple :

Ob//01 Ensemble remarquable n°01

Ob
01



Accompagnement du Grand Site de France Solutré Pouilly Vergisson pour
la valorisation et la préservation du patrimoine bâti et paysager

Inventaire / Carnet des relevés





Cadole des chèvres, lieu-dit Les Brûlés, Solutré-Pouilly.



CARTE D'IDENTITÉ

Identification et évaluation

La nomenclature est définie selon les types d'ouvrages, comme ci-dessous :

C - (Cadole)

- engagée
- adossée
- isolée



M - (Mur, Muret, Mur soutènement)

- mur
- muret
- soutènement



Mu - (Murger)

- habité
- de lisière
- en coeur de vignes



E // (Ensemble)

Ob // (Objet)



La nomenclature est définie selon les évaluations, comme ci-dessous :

État sanitaire

- mauvais
- moyen
- rien à signaler (ras)
- ruine
- restauré



Intérêt patrimonial

- majeur
- remarquable



Enjeux du Grand Site

- viticole
- découverte du site
- réseau villageois



Accompagnement du Grand Site de France Solutré Pouilly Vergisson pour la valorisation et la préservation du patrimoine bâti et paysager

Inventaire / Carnet des relevés



Codes INSEE des communes du Grand Site

71526 Solutré-Pouilly

71567 Vergisson

71360 Prissé

71169 Davayé

71105 Charnay-Lès-Mâcon

71108 Chasselas

71210 Fuissé

71069 Bussièrès

71108 Leynes

CADOLES

Ce-01 : La cadole cheminée, En Pomard 71526

Ce-02 : La cadole pyramide, Aux Marzes 71526

Ce-03 : La cadole restaurée, Les Condemines 71526

Ce-04 : La cadole en ruine, En Pomard 71526

Ce-05 : La cadole en lisière, En Tillier 71567

Ce-06 : La cadole à l'arbre penché, Champ Rocher 71567

Ce-07 : La cadole du chemin, En Pragne 71526

Ce-08 : La cadole du parvis, La Côte Rôtie 71169

Ce-09 : La cadole du Clos, La Blanchette 71360

Ce-10 : La cadole de la côte, Terres du Perret 71567

Ce-11 : La cadole à la coupole, En Combe 71108

Ce-12 : La cadole Saint-Pierre, En Combe 71108

Ce-13 : La cadole des Collonges, Vignes de la Croix 71069

Ce-14 : La cadole des Charmes, Les Charmes 71350

Ci-01 : La cadole ombragée, Au Vignerai 71526

Ci-02 : La cadole dans la pente, En Champ Roux 71526

Ci-03 : La grande Cadole isolée, Les Crays 71360

Ci-04 : La nouvelle cadole, Les Préauds, 71210

Ci-05 : La cadole de la Roue, La Roue, 71526

Ci-06 : La cadole G.B.1823, Mont Garçin, 71526

Ca-01 : La cadole aux noisetiers, Au Vignerai 71526

Ca-02 : La cadole adossée, En Pomard 71526

Ca-03 : La cadole des chèvres, Les Brûlés 71526

Ca-04 : La cadole du bois, En Pomard 71526

Ca-05 : La cadole de la Côte, à la Côte 71108

Ca-06 : La cadole des Maillettes, Les Grands Champs 71360

MURGERS

Mua-01 : Le murger à la banquette, En Charmont 71526

Mul- 01 : Le murger Pomard, En Pomard 71526

Mul- 02 : Le murger partitionné, Les Grands Dougys 71360

Mul- 03 : Le clos des faisans, Balmont-Haut 71108

Muc-01 : Le grand murger, En Charmont 71526

INDEX GÉNÉRAL

Par type

MURS

Mr- 01 : Le grand mur, En Charmont 71526

Mr- 02 : Le mur d'enceinte, Le Clos 71360

Mr- 03 : Le mur de la Cure, Charnay 71105

Ms-01 : Le soutènement hérisson, En Tillier 71567

Ms-02 : Le soutènement aux contreforts, Les Perrières 71105

ENSEMBLES

E- 01 : Le point d'eau, La Grange Murger 71526

E- 02 : Face à la Roche, Les Condemines 71526

E- 03 : Les clos, En Pomard 71526

E-04 : Les murgers, La Côte Rôtie 71169

E- 05 : Les Clos, Le Clos 71210

OBJETS

Ob- 01 : Le refroidisseur à lait, Les Magnons 71258



Accompagnement du Grand Site de France Solutré Pouilly Vergisson pour
la valorisation et la préservation du patrimoine bâti et paysager

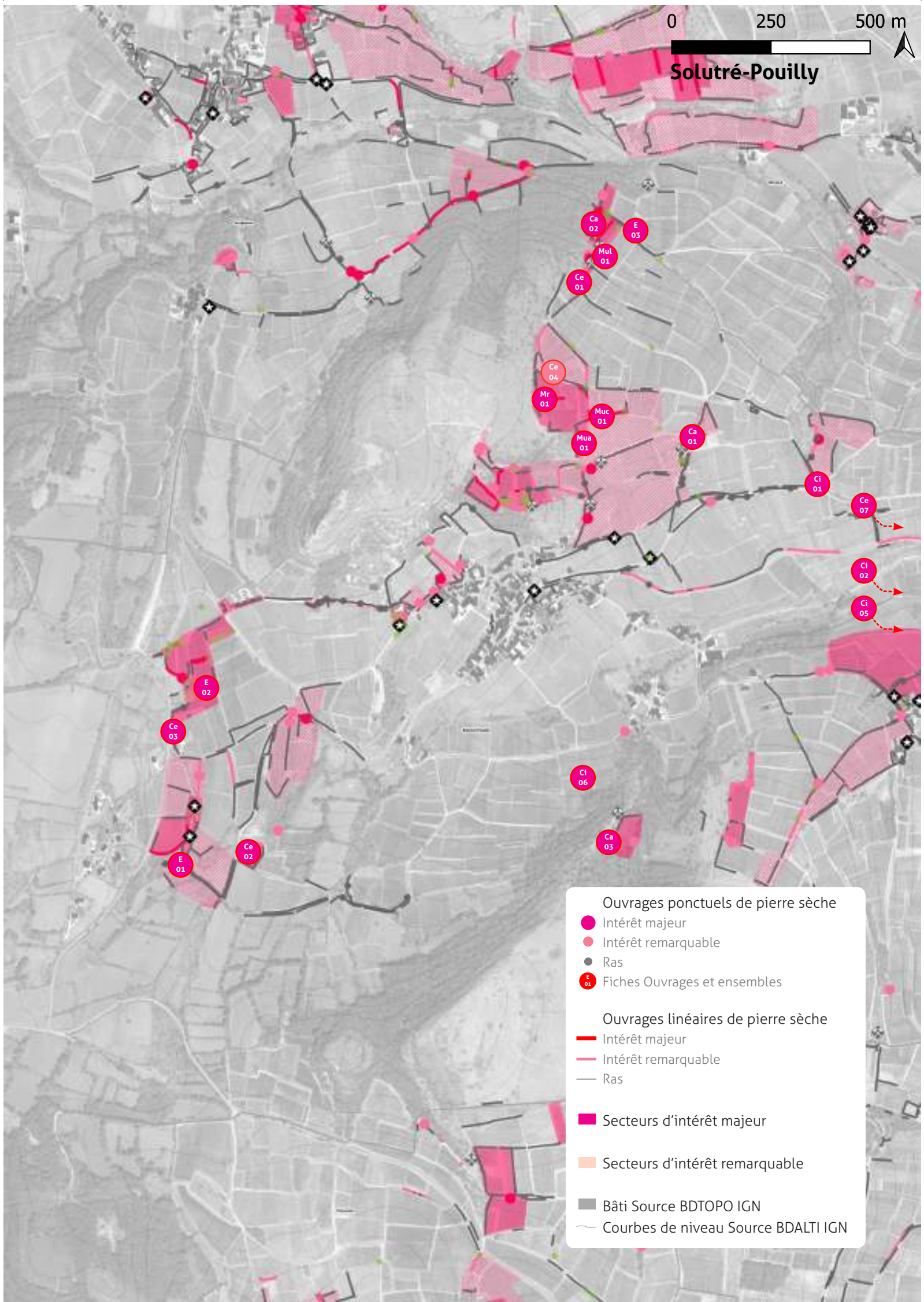
Inventaire / Carnet des relevés





0 250 500 m

Solutré-Pouilly



Ouvrages ponctuels de pierre sèche

- Intérêt majeur
- Intérêt remarquable
- Ras
- E 01 Fiches Ouvrages et ensembles

Ouvrages linéaires de pierre sèche

- Intérêt majeur
- Intérêt remarquable
- Ras

Secteurs d'intérêt majeur

- Secteurs d'intérêt majeur
- Secteurs d'intérêt remarquable

Bâti Source BDTOPO IGN

Courbes de niveau Source BDALTI IGN





INDEX

Solutré-Pouilly

CADOLES

- Ce-01 : La cadole cheminée, En Pomard 71526
- Ce-02 : La cadole pyramide, Aux Marzes 71526
- Ce-03 : La cadole restaurée, Les Condemines 71526
- Ce-04 : La cadole en ruine, En Pomard 71526
- Ce-07 : La cadole du chemin, En Pragne 71526

- Ci-01 : La cadole ombragée, Au Vignerais 71526
- Ci-02 : La cadole dans la pente, En Champ Roux 71526
- Ci-05 : La cadole de la Roue, La Roue, 71526
- Ci-06 : La cadole G.B.1823, Mont Garcin, 71526

- Ca-01 : La cadole aux noisetiers, Au Vignerais 71526
- Ca-02 : La cadole adossée, En Pomard 71526
- Ca-03 : La cadole des chèvres, Les Brûlés 71526

MURGERS

- Mua-01 : Le murger à la banquette, En Charmont 71526

- Mul- 01 : Le murger Pomard, En Pomard 71526

- Muc-01 : Le grand murger, En Charmont 71526

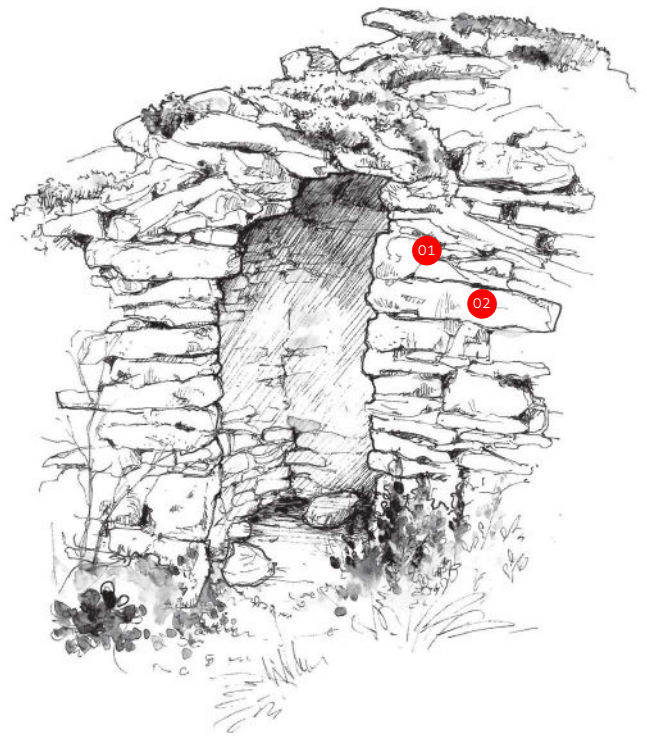
MURS

- Mr- 01 : Le grand mur, secteur en Charmont 71526

ENSEMBLES

- E- 01 : Le point d'eau, La Grange Murger 71526
- E- 02 : Face à la Roche, Les Condemines 71526
- E- 03 : Les clos, En Pomard 71526





↖ Vue de l'entrée de la cadole.

Les pierres longues pouvant servir de linteau à une ouverture sont plutôt rares. Le principe de l'encorbellement permet de finir une ouverture avec des pierres modestes disponibles à proximité.

← Vue du mur de soutènement (04) et du chemin latéral.

La réalisation est simple et accessible. L'ouverture est assurée par un linteau monolithique sur des amorces de voûte. Le travail de l'ouverture est un simple appareillage de pierres grossièrement équarries posées en besace : quinconce de pierre en boutisse (01) et de pierre en panneresse (02). Cet abri est toutefois plus complexe en trouvant plus de profondeur.

Le creux ainsi formé est couvert d'une voûte et est ventilé. L'orientation de cette cadole plein Sud ainsi que la présence d'un âtre en font un lieu de confort inattendu au milieu des vignes.





SOLUTRÉ-POUILLY

SECTEUR EN POMARD

« La cadole cheminée »

Type : cadole
Sous type : engagée dans un murger de lisière
Section : B
N°Parcelle : N°0097
Intérêt patrimonial : majeur

Cette cadole semble être une simple guérite ménagée dans un ouvrage de pierre sèche beaucoup plus long.

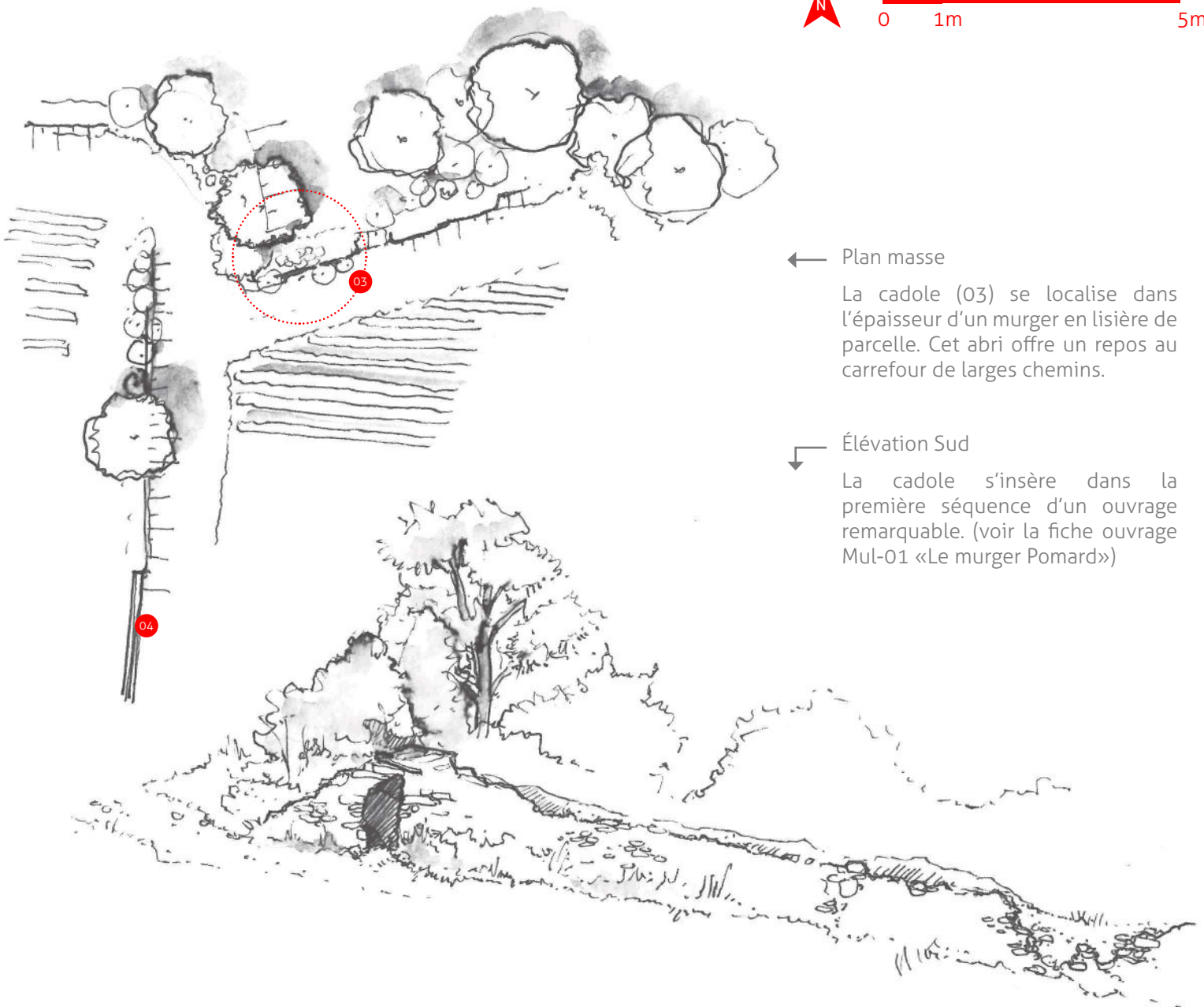
On perçoit sur l'élévation sud qu'elle vient même en aboutissement de celui-ci à la croisée des chemins.

Cet amoncellement de pierres n'est pas qu'un simple perrier. Les murgers sont le résultat de ramassages successifs de

pierres dans les terrains viticoles (l'épierrage) et du dérochement pour créer de nouvelles parcelles cultivables (à la barre à mine, explosif...). Les pierres sont empilées progressivement en limite de parcelles, sur les affleurements rocheux ou en lisières de terrain. Cet ouvrage est typique dans le système agronomique du Grand Site.



0 1m 5m



← Plan masse

La cadole (03) se localise dans l'épaisseur d'un murger en lisière de parcelle. Cet abri offre un repos au carrefour de larges chemins.

↳ Élévation Sud

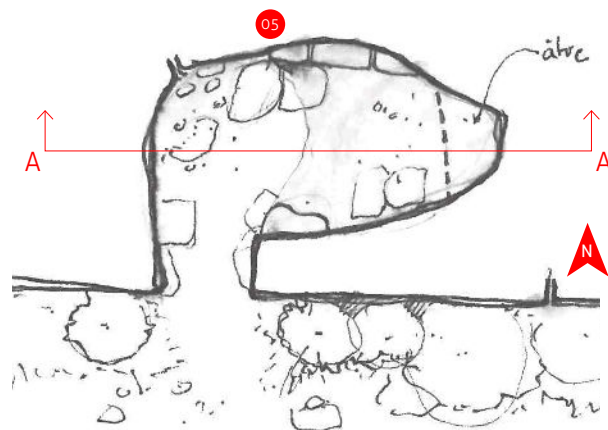
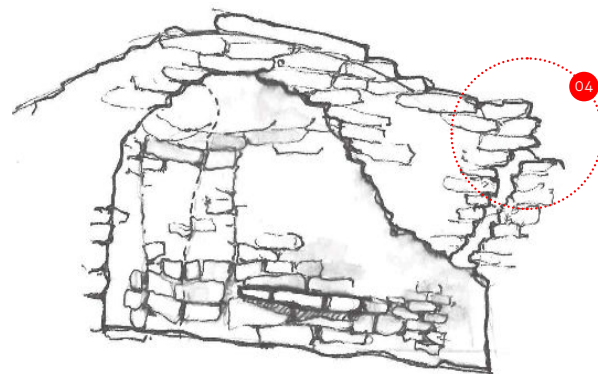

La cadole s'insère dans la première séquence d'un ouvrage remarquable. (voir la fiche ouvrage Mul-01 «Le murger Pomard»)



Accompagnement du Grand Site Solutré Pouilly Vergisson pour la valorisation et la préservation du patrimoine bâti et paysager
Fiche ouvrages d'intérêt patrimonial

Ce /
01





↑ Détail sur l'ouverture

Coupe AA'

Plan intérieur

Le conduit de cheminée (04) n'est presque pas perceptible depuis l'intérieur.

← Vues depuis le haut du murger.

L'ouverture du conduit de cheminée est visible. Le parement du murger est réhaussé de 40 cm par rapport au sommet pour contenir les éboulements.

La terre et quelques pierrailles couvrent modestement le sol de la cadole. Des mousses et quelques buis couvrent les abords de cet abri.

L'espace intérieur est calibré pour accueillir un individu, voire deux. Il semble que la destination principale de cet abri soit de préserver le feu du vent et des intempéries.

La couverture est à hauteur d'homme recroquevillé et s'abaissent au dessus de l'âtre. Un conduit est ménagé dans l'épaisseur de la toiture pour assurer une bonne ventilation. Quelques pierres en saillie de la partie basse de la paroi offrent une assise ou une tablette pour des ustensiles.

SOLUTRÉ-POUILLY SECTEUR EN POMARD

« *La cadole cheminée* »

Dimensions : H 1m50 / L 2m / l 1m

Particularités : âtre et conduit extraction

Type de baie : Simple à encorbellement

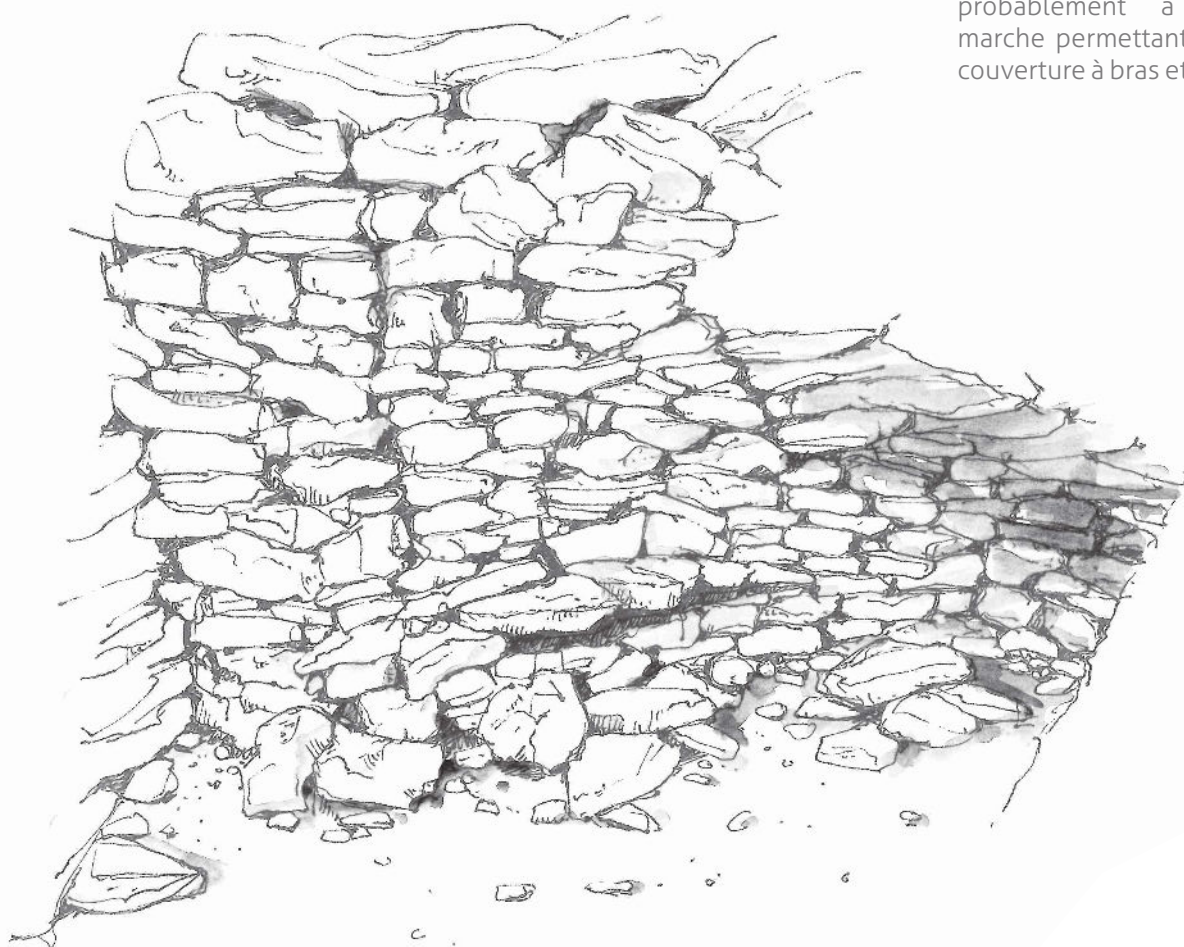
Type de sols : Calcaires durs à entroques

Type d'appareillage : Opus incertum

0 1m 2m

Vue intérieure de la cadole


à droite l'âtre et en face la banquette (05) formée par trois pierres en saillie de la paroi. Il s'avère qu'il s'agissait probablement à l'origine d'une marche permettant le montage de la couverture à bras et hauteur d'homme.



Accompagnement du Grand Site Solutré Pouilly Vergisson pour la valorisation et la préservation du patrimoine bâti et paysager

Fiche ouvrages d'intérêt patrimonial

**Ce /
01**



0 20cm



0 50cm 1m



↑ Détail sur la niche intérieure
↑ Détail sur la niche extérieure

Les dimensions sont semblables pour ces creux et répondent subtilement au carré de décharge au dessus de l'entrée. Ce dernier permet d'alléger le poids portant sur la pierre en linteau et apporte un jour supplémentaire en imposte de la baie.

L'ensemble est composé du mur séparatif, d'une hauteur appréciable, d'un murger, comportant des parements soignés et d'une cadole aux dimensions généreuses. Cette juxtaposition d'éléments est pourtant homogène et témoigne d'une ambition de construction maîtrisée. Les hauteurs sont équivalentes d'un ouvrage à l'autre, l'appareillage et la taille des pierres trouvent également une certaine constance. On retrouve la même cohérence dans la mise en œuvre des ouvertures.





SOLUTRÉ-POUILLY

SECTEUR AUX MARZES

« La cadole pyramide »

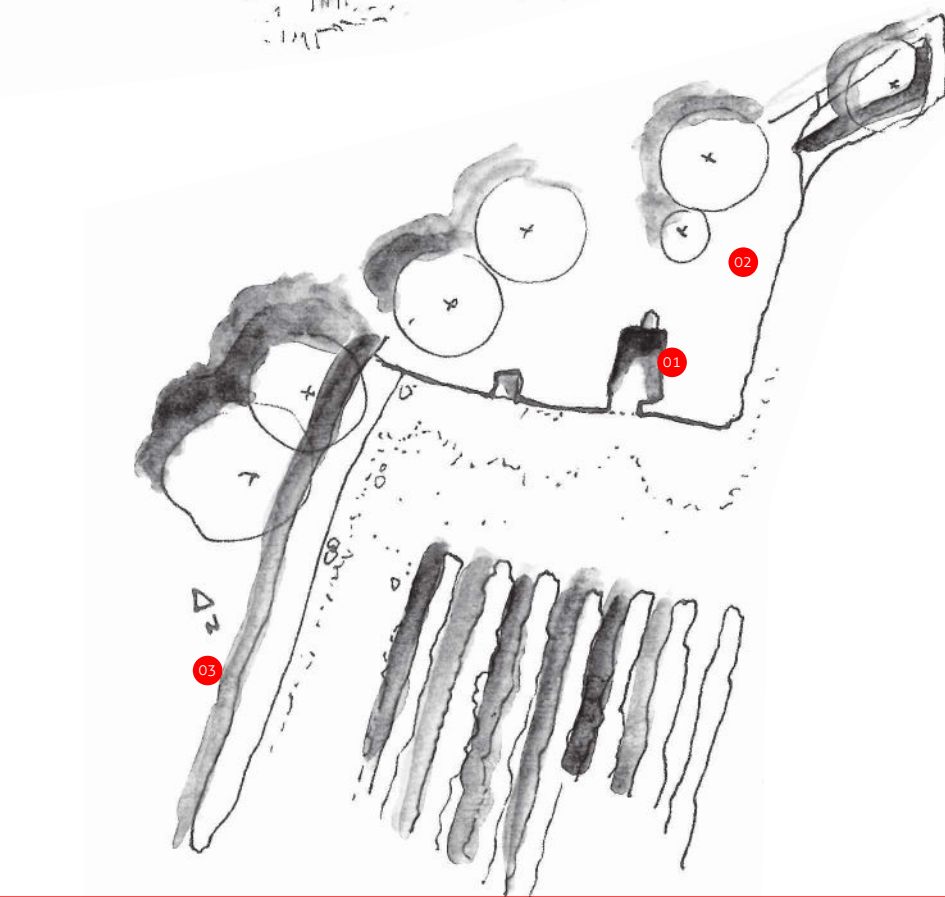
Type : cadole
Sous type : engagée dans un murger de lisière
Section : D
N°Parcelle : N°0048
Intérêt patrimonial : majeur

Cet abri (01) se trouve en contre-bas d'une parcelle de vigne, à la jointure d'un murger de lisière (02) et d'un mur de séparation (03) soigneusement appareillé.

On accède à cette parcelle par un chemin communal bordé de chaque côté de murs de pierre sèche enfouis dans des haies denses. Cette approche

donne à contempler une vue sur la Roche de Solutré.

D'après la comparaison de l'implantation des murs et des cartes historiques, il semble que la localisation de ces ouvrages corresponde à une implantation le long du chemin déjà visible dans la première moitié du XIX^e siècle sur la carte de l'État-Major de 1820-1866.



↑ Élévation Sud

L'orientation de cette cadole offre un espace extérieur dégagé et abrité des vents par le mur attenant. Une niche à gauche de l'entrée nous laisse penser qu'il y avait une activité externe importante.

← Plan masse

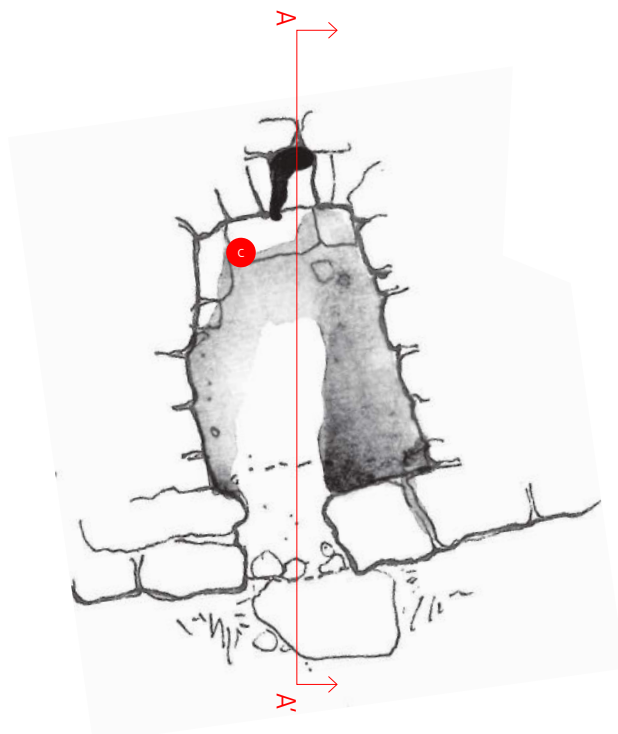
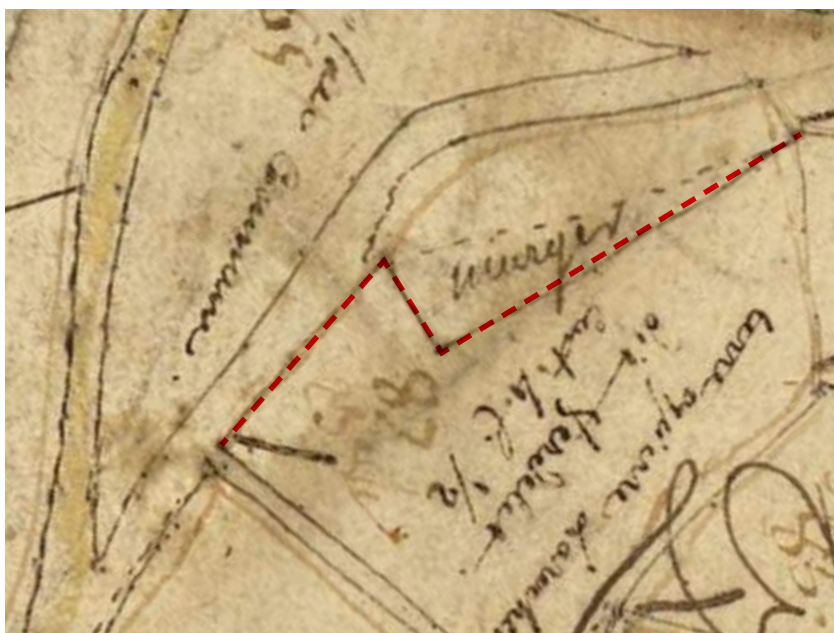
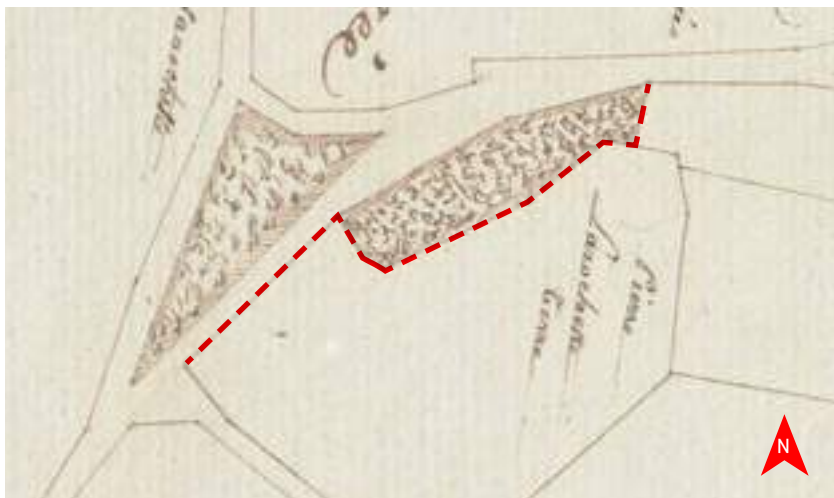
La cadole (01) se localise dans l'épaisseur d'un murger en lisière de parcelle.



Accompagnement du Grand Site Solutré Pouilly Vergisson pour la valorisation et la préservation du patrimoine bâti et paysager
Fiche ouvrages d'intérêt patrimonial

Ce / 02





↖ Plan intérieur

↳ & Coupe AA'

a- Linteau
b- Niche intérieure
c- Banquette

← En haut à gauche :

Extrait de l'Atlas-terrier de Davayé, Condemines, Saint-Léger, Pouilly et Solutré, datant de l'Ancien régime (1500-1788).

Extrait d'un plan d'archive de Solutré datant du XVIII^e siècle.

Le pointillé rouge souligne l'implantation des ouvrages actuels se superposant parfaitement avec le tracé de la parcelle historique.

Sources: Archives 71
Solutré.- Partie de Davayé. XVIII^e siècle
Davayé (Saône-et-Loire) Plan roulé. Dimensions : 132x129 cm.
H Sup Cluny 102

← Vue de la paroi Est de la cadole.

En bas à gauche, vue de la niche extérieure sur la paroi Sud de la cadole.

Nous pouvons percevoir une harmonie saisissante qui se dégage de cet ensemble. La mise en œuvre de cet ouvrage, mesurée et élégante, atteste d'un vrai savoir-faire et d'un parti pris clair du constructeur. Le matériau est pourtant brut mais trouve une concordance entre forme et fonction. Il n'y a pas de fantaisie mais

cette construction montre une réelle connaissance des pierres et de leur valeur. L'espace intérieur peut accueillir plusieurs personnes et la hauteur de la couverture en encorbellement permet presque de se tenir debout. On retrouve des pierres en partie basse de la paroi du fond pouvant servir de banquette.

SOLUTRÉ-POUILLY

SECTEUR AUX MARZES

« La cadole pyramide »

Dimensions : H 1m60 / L 2m / l 1m50

Particularités : mise en œuvre soignée

Type de baie : Simple à linteau pierre et rectangle de décharge

Type de sol : calcaires durs à gryphées

Type d'appareillage : assises régulières



Vue intérieure de la cadole


Le sol intérieur est légèrement en dessous du niveau extérieur. La hauteur est donc appréciable pour s'y déplacer.



Accompagnement du Grand Site Solutré Pouilly Vergisson pour la valorisation et la préservation du patrimoine bâti et paysager

Fiche ouvrages d'intérêt patrimonial

**Ce /
02**



SOLUTRÉ-POUILLY

SECTEUR LES CONDEMINES

« La cadole restaurée »

Type : cadole
Sous type : engagée dans un murger de lisière
Section : B
N°Parcelle : N°0839
Intérêt patrimonial : majeur
Restaurée en 2014 par Villages en Vie.

Cette cadole est située à l'entrée d'une parcelle privée. Elle appartient à un ensemble de pierre sèche plus important qui maintient les terres et la route au dessus (01).

proximité avec la route et une habitation explique sans doute le soin apporté à l'image que renvoie cet ensemble. On retrouve un couronnement typique du Grand Site en hérissan (02).

Ce mur de soutènement est constitué de beaux moellons dont la face de parement est dressée. Ce travail se trouve rarement en cœur de vignes. La

Le linteau bois porte d'ailleurs l'inscription de l'association Villages en vie qui a œuvré pour la restauration de cette cadole.



0 1m 5m

Élévation Est



Accompagnement du Grand Site Solutré Pouilly Vergisson pour la valorisation et la préservation du patrimoine bâti et paysager
Fiche ouvrages d'intérêt patrimonial

Ce /
03



0 10m 50m

SOLUTRÉ-POUILLY


SECTEUR LES CONDEMINES

« La cadole restaurée »

Dimensions : H 1m50 / L 1m20 / l 1m20
Particularités : restauration récente
Type de baie : Simple à linteau bois
Type de sol : calcaires durs à chailles
Type d'appareillage : assises régulières et opus piscatum



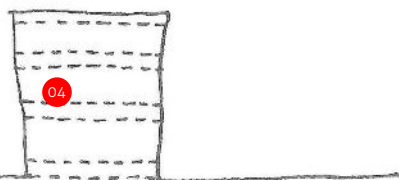
0 1m 2.5m



↑ Élévation Est de l'ensemble des ouvrages. On perçoit un changement de mise en oeuvre (03) sur la partie en amont.

← Plan intérieur de la cadole

En pointillé les chevrons (04) qui soutiennent la couverture.



Accompagnement du Grand Site Solutré Pouilly Vergisson pour la valorisation et la préservation du patrimoine bâti et paysager
Fiche ouvrages d'intérêt patrimonial





Plan masse

La cadole se trouve à l'angle d'un clos (02) formé par un ouvrage de soutènement et de murs. Elle devait être accessible par le bas comme en témoigne un chaînage d'angle en partie basse de la maçonnerie (03).

Vues sur l'environnement de la cadole

La photographie en bas à gauche montre un défrichement récent d'une partie du murger (04) de cœur de vigne qui jouxte la cadole.

On perçoit également en cheminant vers le fond de la vallée des fondations anciennes d'un mur. Il n'en reste rien hormis à l'angle de notre clos, où subsiste un départ de mur en écorché (05).

Au fur et à mesure des passages, un chemin se crée entre le murger et la cadole, modifiant peu à peu l'aspect initial de celle-ci. On remarque aussi un départ de maçonnerie, vestige d'un ancien murger imposant, visible distinctement sur les photos aériennes de 1945.

Autre détail à noter de cette cadole, une tablette de 20 centimètres d'épaisseur dépasse sur le côté gauche de la structure lorsqu'on la regarde depuis le bas, dissimulée derrière la végétation.





Cette cadole (01) en ruine, placée dans l'angle d'un clos (02) perché dans les hauteurs, attire l'attention.

Visible de loin, elle règne sur les vignes qu'elle surplombe, et veille sur les nouveaux pieds qu'elle abrite au sein de son clos.

D'une taille assez standard, cette cadole de pierre sèche reste mystérieuse et

accroche le regard par sa forme ronde et sa couverture voûtée que l'on devine encore grâce à quelques pierres résistantes.

Privilégiée par son emplacement, elle permet à quiconque la contemple d'admirer une vue sur le grand paysage.

SOLUTRÉ-POUILLY

SECTEUR EN POMARD

« La cadole en ruine »


Type : cadole

Sous type : engagée dans un soutènement

Section : B

N°Parcelle : N°0163

Intérêt patrimonial : remarquable



05

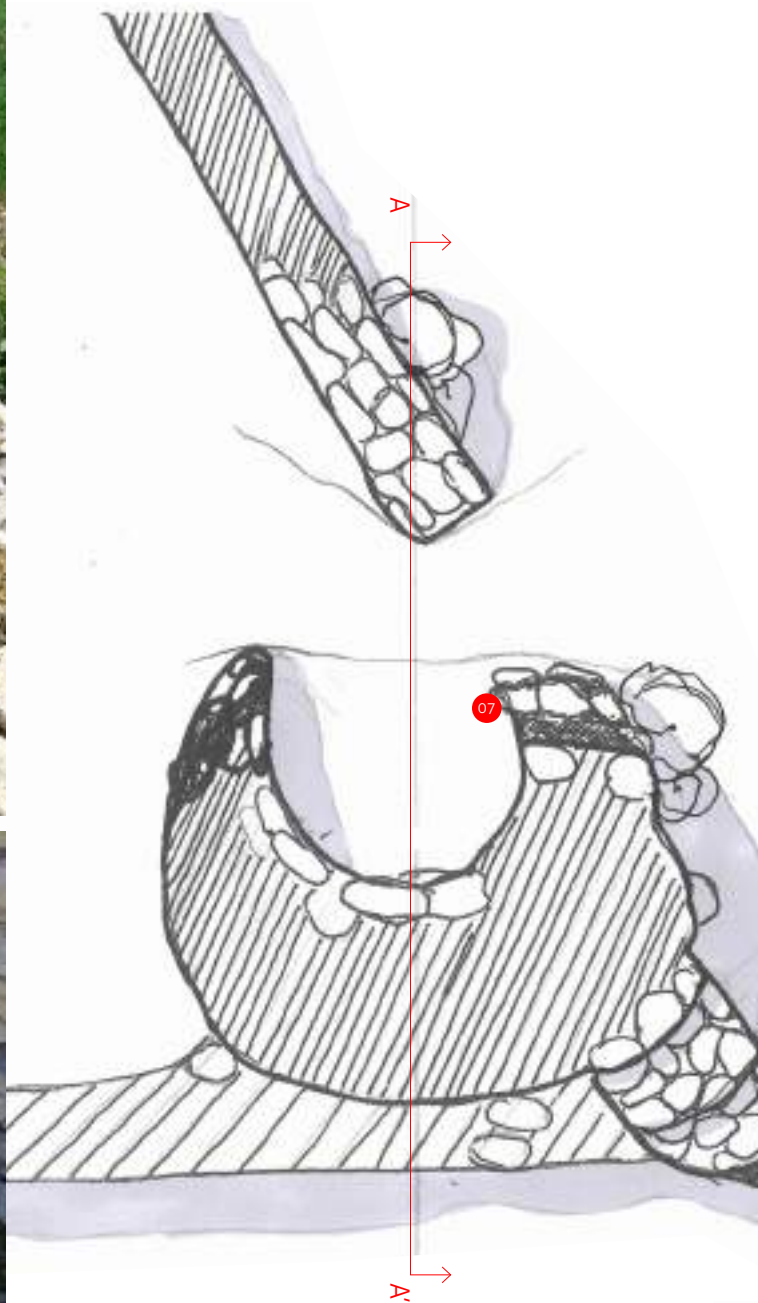


Accompagnement du Grand Site Solutré Pouilly Vergisson pour la valorisation et la préservation du patrimoine bâti et paysager

Fiche ouvrages d'intérêt patrimonial

**Ce/
04**





↖ Plan de la cadole

← Vues de détails sur la cadole

En haut, la vue montre le départ de mur (08) d'une ancienne maçonnerie dont les fondations (09) sont encore visibles sur le sol.

En bas, certaines pierres de couverture jonchent le sol. Les autres ont dû être évacuées. L'effondrement donne lieu aujourd'hui à une passade (10).

Son effondrement partiel laisse planer le mystère de sa forme initiale, mais on imagine très bien le dôme qui formait son toit d'après les prémices de la voûte, ainsi que sa place dans l'ouvrage qui l'entoure.

Le plan circulaire nous laisse penser que cette cadole s'apparentait à la morphologie campaniforme de la cadole

de Jean Guyot avec une toiture conique. Certaines incertitudes demeurent malgré les restes de maçonneries visibles.

L'entrée est perceptible car le bas du piédroit gauche est encore en place (07). La mise en œuvre simple donne une vague idée de son emplacement, mais la forme de l'ouverture demeure inconnue.

SOLUTRÉ-POUILLY SECTEUR EN POMARD

« *La cadole en ruine* »

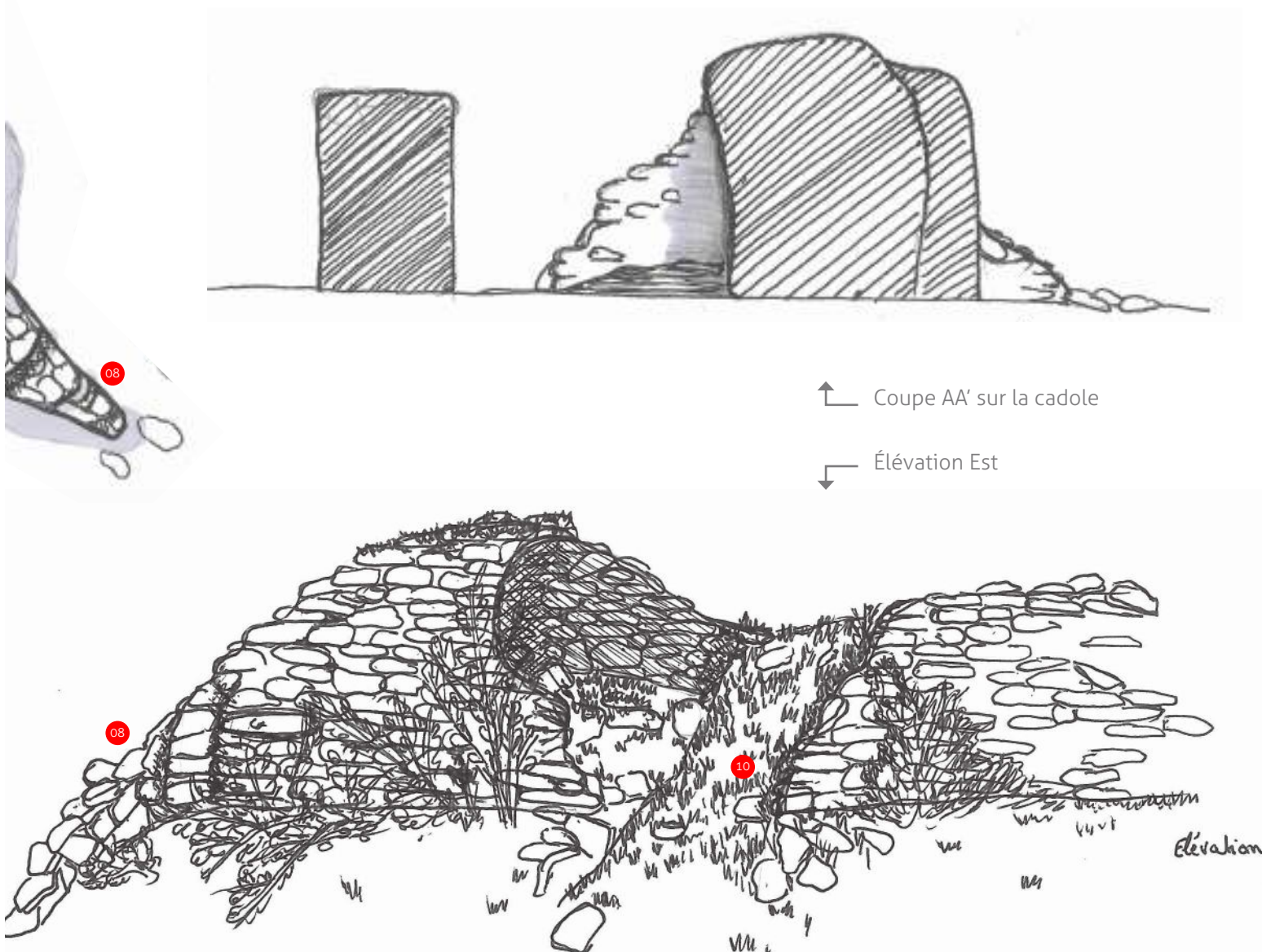
Dimensions : H 1m50 / L 1m50 / l 1m50

Particularités : voûte en encorbellement

Type de baie : non visible

Type de sols : Calcaires durs à entroques

Type d'appareillage : Opus Incertum



↑ Coupe AA' sur la cadole


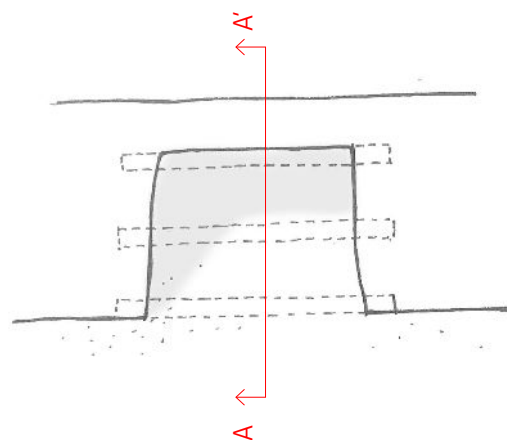
↓ Élévation Est



Accompagnement du Grand Site Solutré Pouilly Vergisson pour la valorisation et la préservation du patrimoine bâti et paysager

Fiche ouvrages d'intérêt patrimonial

**Ce/
04**



← Au dessus, plan et coupe transversale de la cadole.

Trois poutres assurent une charpente sommaire à la couverture de pierre. Elles portent la lourde charge composée d'une épaisseur de 40 cm environ de pierre. L'abri est rectangulaire et régulier.

← En haut, vue depuis le chemin privé d'accès aux parcelles de vignes.

Au milieu, vue depuis le bas de la rampe d'accès coudée.

En bas, vue d'une portion Ouest de la maçonnerie du mur soutenant le chemin. Le parement est en Opus Incertum et constitué de petites pierres plutôt fines.

Le couronnement présente les mêmes dalles que la couverture de la cadole.





SOLUTRÉ-POUILLY

SECTEUR EN PRAGNE

« La cadole du chemin »

Type : cadole

Sous type : engagée dans un murger

Section : B

N°Parcelle : face à N°0470

en soutènement du chemin communal

Intérêt patrimonial : majeur

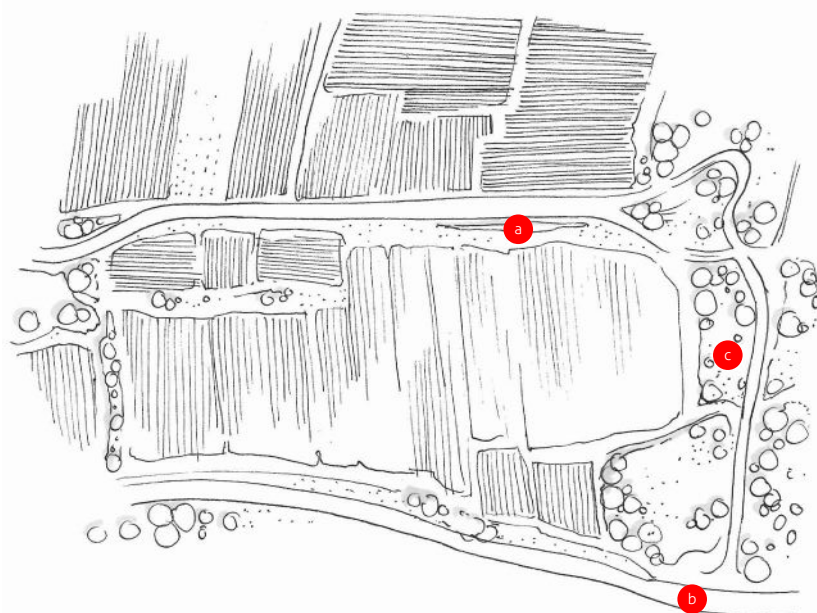
Restaurée en 2020 par Villages en Vie.

Cet abri (a) se découvre dans le lieu-dit Les Pragnes en contrebas du chemin. Le bas des parcelles est longé par la route départementale menant au village de Solutré-Pouilly.

Cette cadole et son mur de soutènement ont été restaurés récemment par l'association Villages en Vie. Ils offrent un bel ensemble proposant de découvrir un

bon nombre de techniques liées à la pierre sèche.

Depuis les parcelles, la cadole se signale, fait plutôt rare, par sa couverture qui dépasse de l'arase du mur de soutènement. En effet, les abris engagés dans des maçonneries sont souvent intégrés complètement à la forme générale de l'ouvrage.




0 50m 250m

← La cadole (a) est érigée au sommet des parcelles de vignes longées par la route départementale au Sud (b).

↙ Vue de la large ouverture de la cadole. Ses dimensions sont remarquables et assez singulières pour un ouvrage de vignes.

a-, Cadole
b- Route départementale
c- Nombreux affleurements rocheux.



Accompagnement du Grand Site Solutré Pouilly Vergisson pour la valorisation et la préservation du patrimoine bâti et paysager

Fiche ouvrages d'intérêt patrimonial

**Ce/
07**






↑ Élévation Sud de l'ouverture de la cadole



← En haut, vue du système de lattes qui vient compléter les poutres. Elles accueillent les dalles de pierre formant la couverture.

Au milieu, vue de la couverture de la cadole depuis le chemin. Les couleurs des pierres offrent une large palette de couleurs chaudes sans doute liées aux oxydes de fer présents sur leur banc de roche.

En bas, vue de la baie de la cadole avec ses jambages réguliers. Les chaînages d'angle sont constitués de larges pierres choisies.



Une rampe coudée permet d'accéder à l'abri directement depuis le chemin en descendant en pente douce.

On découvre ensuite un large cadole qui profite d'une belle exposition plein Sud. L'inertie des maçonneries doit apporter une ambiance bienveillante pour les travailleurs par temps frais à mi-saison.

L'utilisation de poutres de bois est un apport avantageux pour créer un espace abrité généreux. Le long et rare linteau de pierre est remplacé par une poutre et permet une plus large ouverture plein Sud. Les lits de pierre sont fins et réguliers et des moellons plus trapus viennent assurer les jambages de la baie.

SOLUTRÉ-POUILLY

SECTEUR EN PRAGNE

« La cadole du chemin »

Dimensions : H 1m40 / L 1m60 / l 1m40

Particularités : restauration récente

Type de couverture : dalle sur poutres

Type de sols : sols issus de calcaires à bancs de marnes très calcaires en profondeur

Type d'appareillage : assises régulières

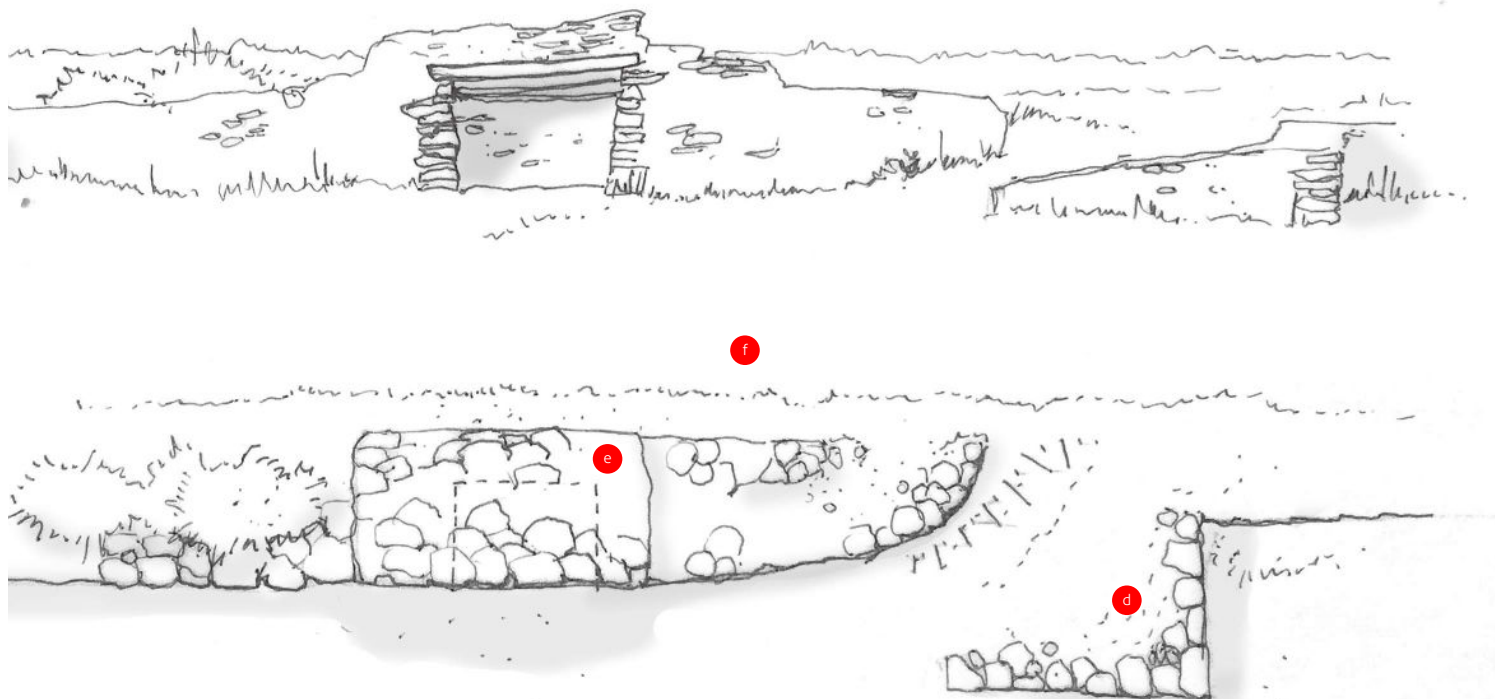


0 1m 5m

Élévation Sud et plan masse la cadole



- d- Rampe d'accès
- e- Emprise de la cadole en pointillé
- f- Chemin



Accompagnement du Grand Site Solutré Pouilly Vergisson pour la valorisation et la préservation du patrimoine bâti et paysager

Fiche ouvrages d'intérêt patrimonial

**Ce/
07**



Cette ancienne cadole marque la croisée de deux chemins longés par des murets de pierre sèche. Un chêne l'accompagne, ombrageant le lieu lorsque le soleil est au zénith, idéal pour une pause méridienne. Arbre et construction sont bien visibles de loin, véritables points de repère dans le coteau viticole. Ils offrent à la fois protection dans un espace

plutôt intime et point de vue panoramique sur le paysage.

Les vestiges des murs de moellons calcaires montrent de beaux parements réguliers et témoignent de la taille importante de l'abri ainsi formé. Une ouverture était ménagée à l'ouest, donnant directement sur la vigne.

SOLUTRÉ-POUILLY

SECTEUR AU VIGNERAIS

« La cadole ombragée »

Type : cadole
Sous type : isolée
Section : B
N°Parcelle : N°0277
Intérêt patrimonial : majeur

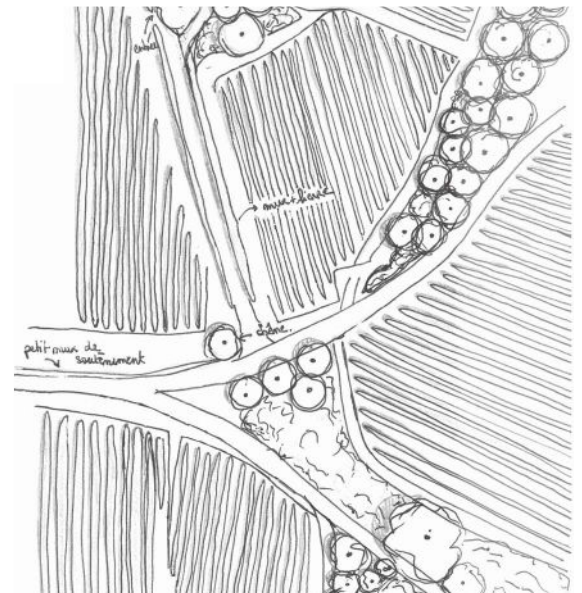



← Vue de la cadole à la croisée des chemins communaux

↙ Extrait d'un plan d'archive de Solutré datant du XVIII^e siècle (cf Archives 71). Le rond localise l'ouvrage actuel sur le plan ancien.

Sources: Archives 71
 Solutré.- Partie de Davayé. XVIII^e siècle
 Davayé (Saône-et-Loire) Plan roulé. Dimensions : 132x129 cm. H Sup Cluny 102

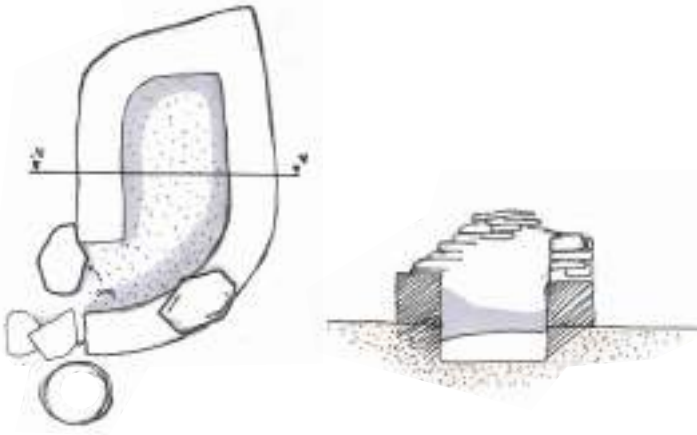
Plan masse du secteur Creuzettes actuel noté Les petites Croisettes sur les plans d'archives du XVIII^e siècle



Accompagnement du Grand Site Solutré Pouilly Vergisson pour la valorisation et la préservation du patrimoine bâti et paysager
Fiche ouvrages d'intérêt patrimonial

Ci / 01






SOLUTRÉ-POUILLY

SECTEUR AU VIGNERAIS

« La cadole ombragée »

Dimensions : H ras / L 1m50 / l 1m20
Particularités : rare exemple de ce type
Type de baie : non visible
Type de sol : calcaires durs à chailles
Type d'appareillage : lits régulières



- ← Plan de la cadole
- Coupe AA' de la cadole
- Élévation Ouest

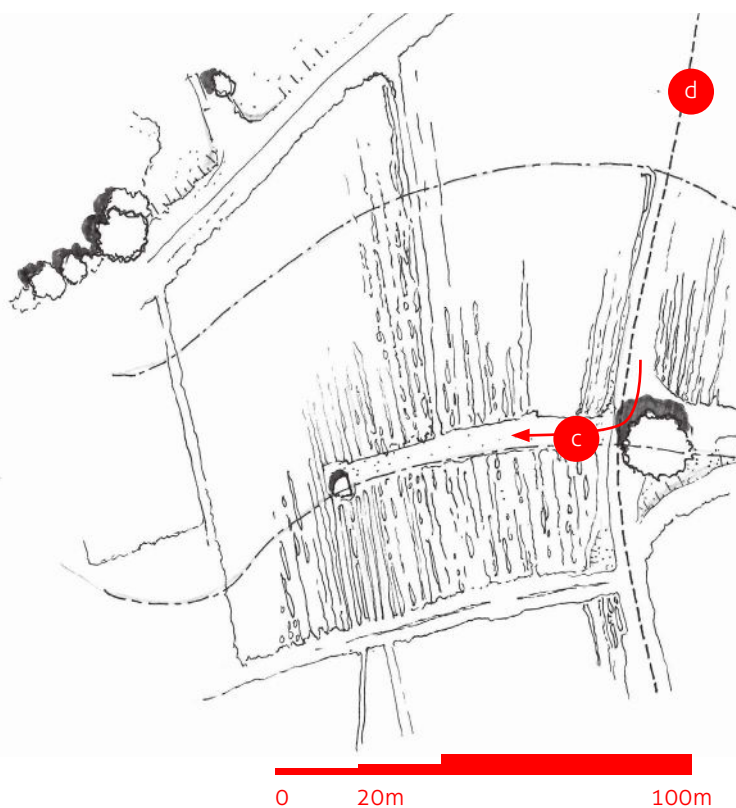
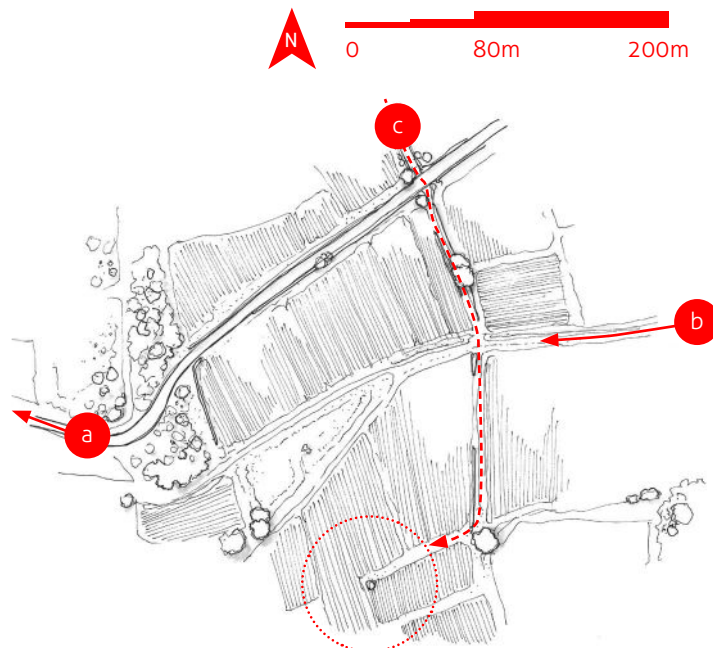
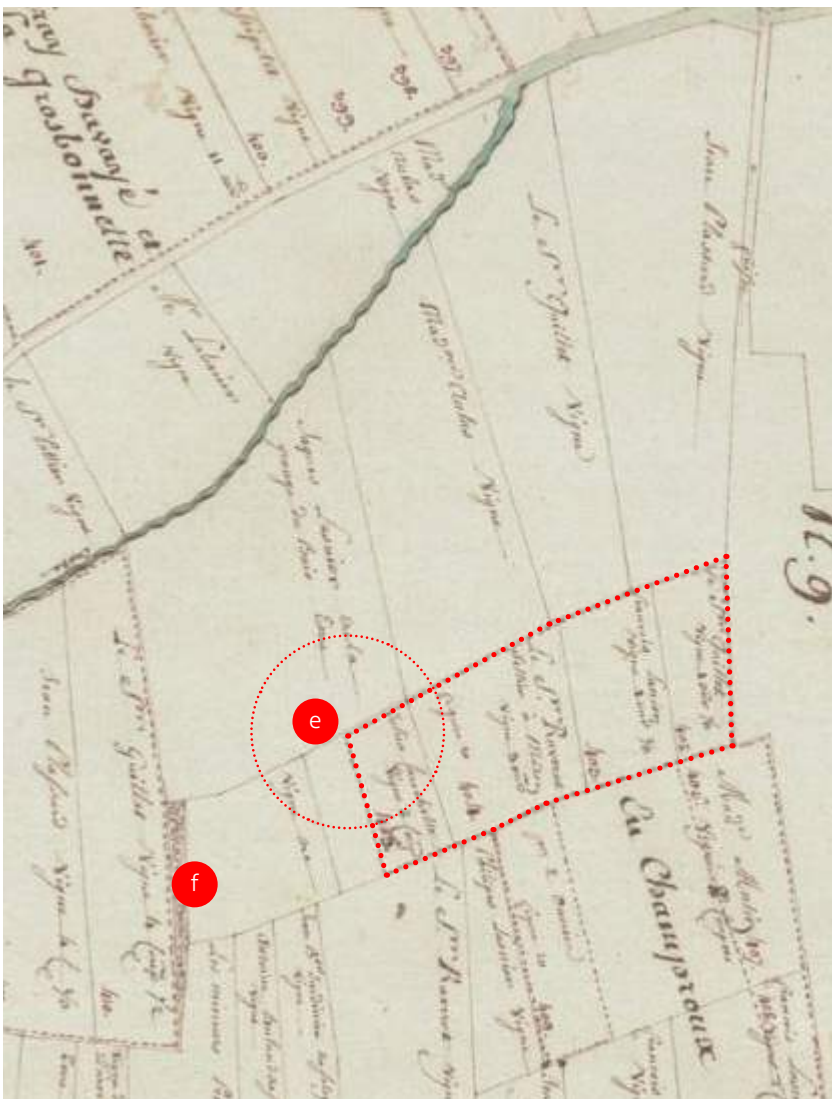
Rare exemple d'une cadole dite isolée sur le territoire visité à ce jour. Elle présente des dimensions généreuses qui laissent penser qu'il s'agit d'un ouvrage particulier pour les viticulteurs. Peut-être s'agit-il d'une construction communautaire regroupant plus de ressources et pouvant répondre aux besoins de la collectivité.

- ↙ Vues de la cadole dans son environnement



Accompagnement du Grand Site Solutré Pouilly Vergisson pour la valorisation et la préservation du patrimoine bâti et paysager
Fiche ouvrages d'intérêt patrimonial





↖ Plan masse de la vallée et plan masse du secteur Champs Roux.

Cette cadole est au centre des vignes et le chemin qui y mène marque la limite entre Solutré-Pouilly et Davayé.

↖ La cadole se localise à mi-pente du coteau. On y accède depuis le chemin menant à l'ancien centre bourg de Davayé. Cependant elle se trouve que la commune de Solutré-Pouilly. Il est difficile de savoir si elle était en continuité d'une autre maçonnerie. On voit sur le plan ancien un murger voisin et une zone en pointillé qui pouvait signifier une enclôture.





SOLUTRÉ-POUILLY

SECTEUR EN CHAMP ROUX

« La cadole dans la pente »

Type : cadole
Sous type : isolée
Section : OB
N°Parcelle : n°1328
Intérêt patrimonial : majeur

Ce secteur est un lieu portant de lourds enjeux pour le Grand Site. Il est traversé par la principale route de découverte du territoire menant à la Roche de Solutré.

La voie originelle reliant les bourgs se situait en bas depuis Les Jonchets. On retrouve également la continuité du chemin de traverse rayonnant depuis

l'ancien centre bourg de Davayé. Aujourd'hui il a fait l'objet de restauration de qualité et est un parcours arpenté par les promeneurs.

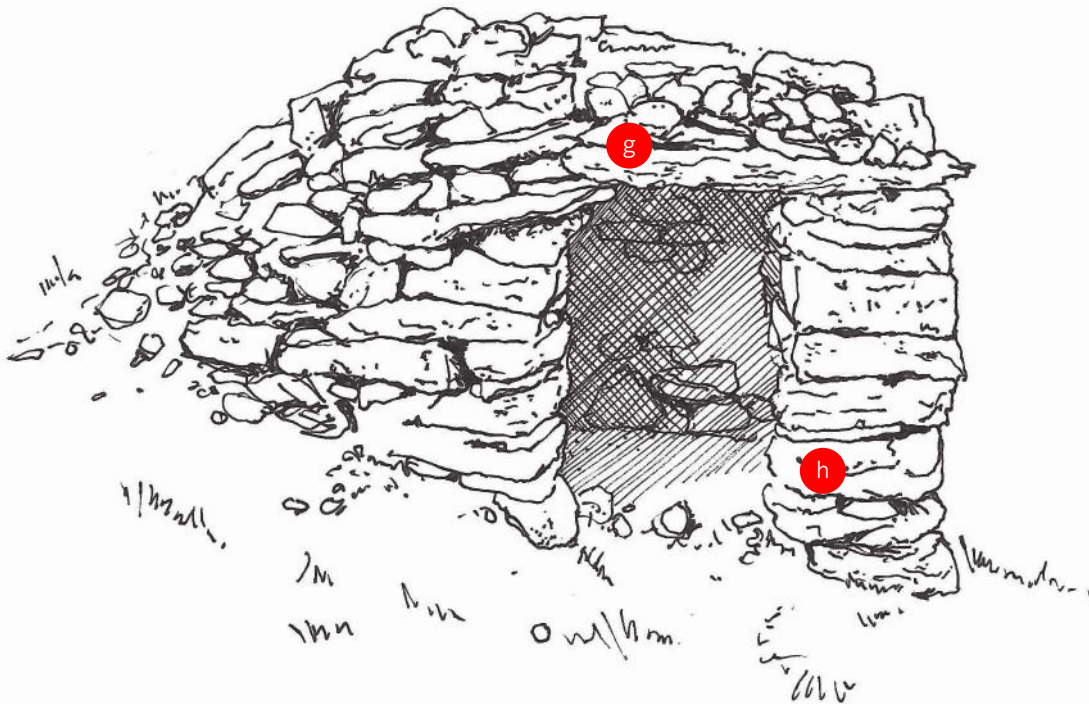
Cet abri dénote dans le paysage par son isolement au centre des parcelles de vignes et ne semble être qu'un petit amas de pierre peu visible depuis la route de Solutré.

0 20cm 1m

- a- Route départementale D54 Route de Solutré
- b- Voie ancienne menant à Solutré-Pouilly
- c- Chemin d'accès à la cadole depuis le chemin de traverse
- d- Limite administrative communale
- e- S'agit-il d'une enclôture ?
- f- Murger
- g- Linteau
- h- Jambage

Élévation Est de la cadole.

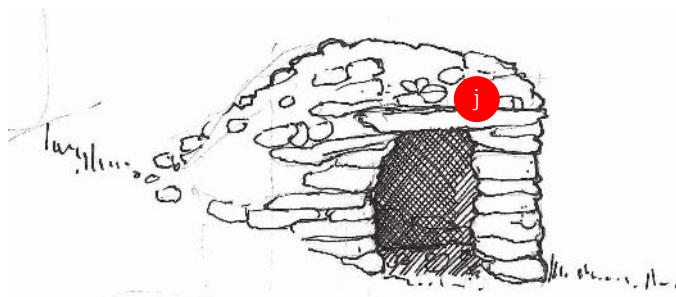
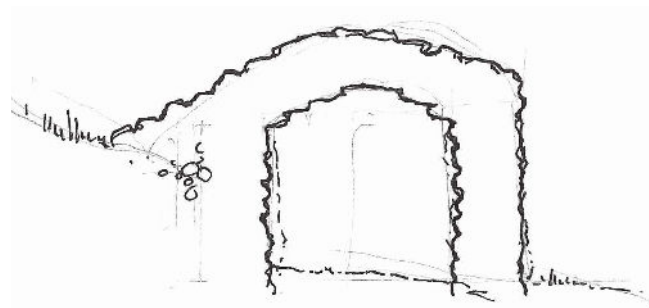
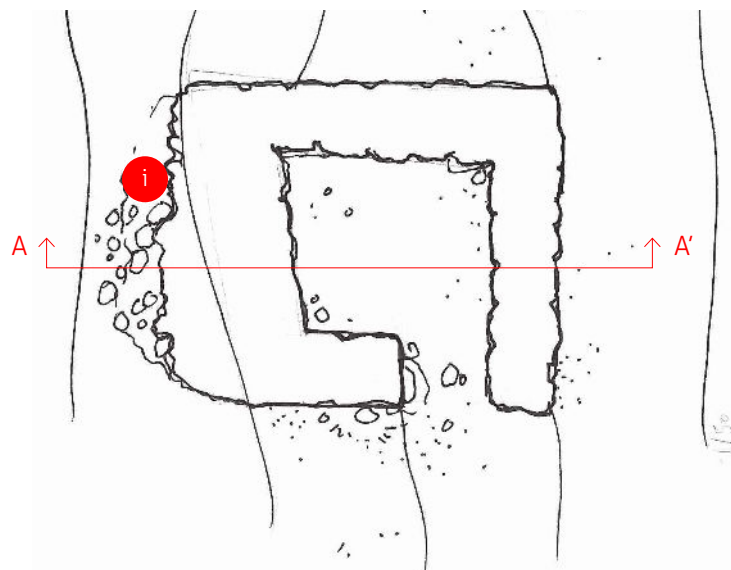
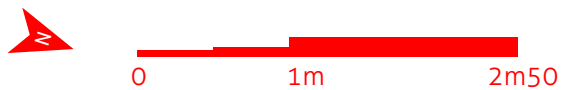
L'ouverture profite d'une grande pierre en linteau d'un mètre de long. Les jambages sont donc droits. Celui de droite est également la tête de mur de la maçonnerie Nord. La stabilité de la structure est assurée par de lourdes et grosses pierres de l'épaisseur de la paroi.



Accompagnement du Grand Site Solutré Pouilly Vergisson pour la valorisation et la préservation du patrimoine bâti et paysager
Fiche ouvrages d'intérêt patrimonial

Ci /
02





Plan intérieur de la cadole

La cavité créée est suffisamment haute pour se tenir debout au centre. La voûte en encorbellement est formée par de longues pierres plates.

En haut, depuis la cadole, on peut apprécier une vue sur la Roche de Solutré. On aperçoit également une autre abri (Ce-07) du lieu-dit En Pragne.

En bas, la cadole offre un abri de plan carré avec un sol en terre battue.



Nous n'avons pas d'information sur l'état originel de la structure lithique du secteur.

On perçoit un tracé en pointillé qui pourrait évoquer une enclôture sur cette zone. L'abri, difficile à localiser précisément sur le plan d'archives, aurait pu s'élever à l'angle de cette maçonnerie. L'ouverture s'ouvre à l'Est.

La couverture est assurée par de larges dalles posées en encorbellement. La toiture profite d'une large exposition au Sud. L'inertie de la pierre doit pouvoir offrir une ambiance intérieure tempérée.

Un bon drainage doit être assuré en amont de la paroi de soutènement Sud pour préserver l'abri des eaux de ruissellement.

SOLUTRÉ-POUILLY SECTEUR EN CHAMP ROUX

« La cadole dans la pente »

Dimensions : H 1m50 / L 2m / L 2m

Particularités : la couverture manquante était portée par une charpente bois.

Type de couverture : en encorbellement


Type de sols : calcaires durs

0 20cm 1m

Élévations Nord & Sud

La cadole profite d'une butte pour appuyer sa maçonnerie à la pente. Elle s'intègre parfaitement aux différences de niveau en conservant un sol intérieur plan.

i- Drain
j- Linteau



Accompagnement du Grand Site Solutré Pouilly Vergisson pour la valorisation et la préservation du patrimoine bâti et paysager

Fiche ouvrages d'intérêt patrimonial

**Ci /
02**



Cette cadole se place à la croisée de plusieurs chemins, et notamment de la route Vers Gras menant au château de Beauregard. La construction se trouve à la limite entre Solutré-Pouilly et Fuissé.

Cet abri, visible sur le lieu-dit Les Roues à Solutré-Pouilly, a fait l'objet d'une restauration en 2011. Les maçonneries anciennes ont

été entièrement démontées avant d'être reconstruites, pierre par pierre. Après son effondrement, la couverture ayant largement disparue, il a fallu faire un apport important de nouvelles pierres.

La morphologie de la couverture n'est sans doute pas la même qu'à l'origine. Elle résulte de la ressource disponible pour ce chantier.

SOLUTRÉ-POUILLY

SECTEUR LA ROUE

« La cadole de la Roue »

Type : cadole


Sous type : isolée

Section : OC

N°Parcelle : face à la parcelle n°0060

Intérêt patrimonial : majeur

Restaurée en 2011 par la Brigade avec la participation de Villages en vie.



0

1m

Élévation Est

La cadole se trouve sur une parcelle au milieu des vignes. Celle-ci compte deux arbres en cépée.

La couverture en encorbèlement n'a pas pu être aboutie avec de grandes dalles. Le manque de moyen a été compensé avec l'utilisation de pierres d'un autre calibre.

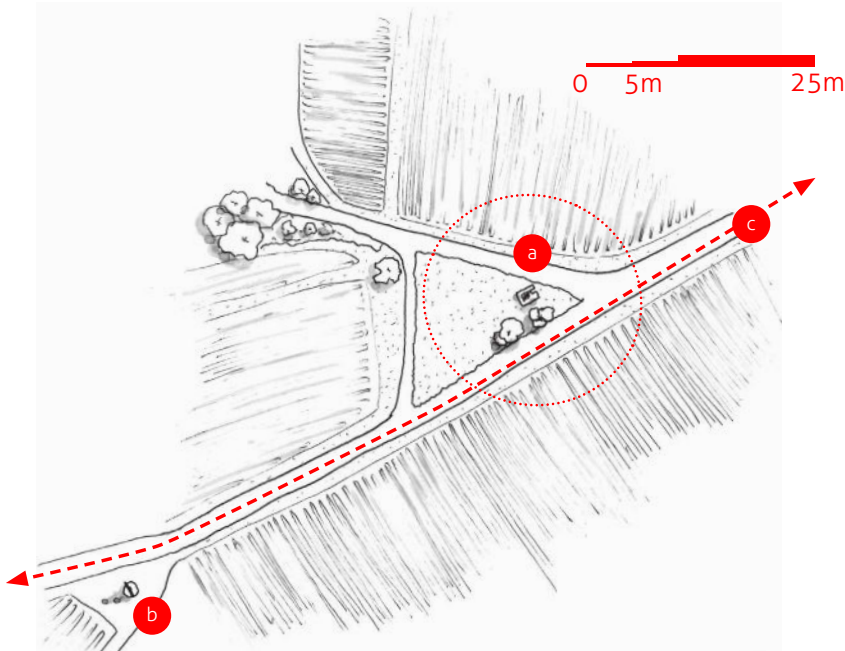


Accompagnement du Grand Site Solutré Pouilly Vergisson pour la valorisation et la préservation du patrimoine bâti et paysager

Fiche ouvrages d'intérêt patrimonial

Ci / 05





SOLUTRÉ-POUILLY

SECTEUR LA ROUE

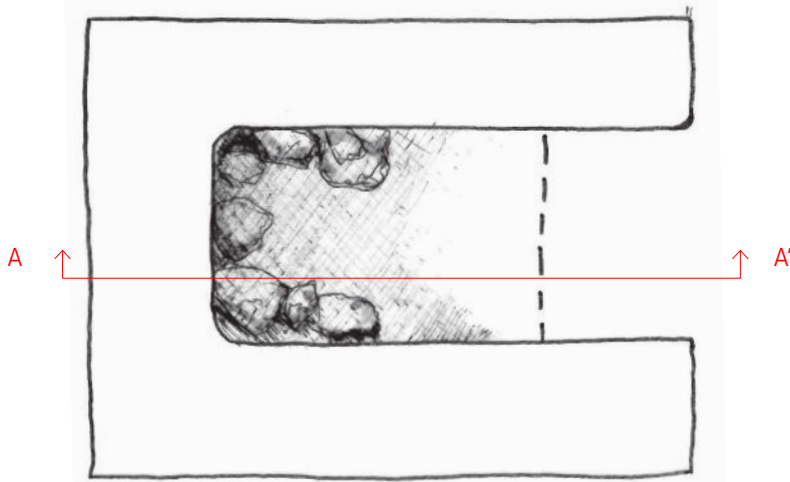
« La cadole de la Roue »

Dimensions : H 2m / L 3m / L 4m

Particularités : couverture hétéroclite

Type de couverture : en encorbellement

Type de sols : calcaires durs



Plan masse du secteur

a- Cadole

b- Croix de chemin


c- Route vers Gras

Plan de la cadole : L'implantation ancienne de l'abri a été reprise pour la reconstruction, cependant la couverture est vraisemblablement différente. La voûte en encorbellement ne se déploie pas sur tout l'édifice. Elle offrirait sans doute un abri plus grand dans les dispositions d'origine.

Coupe AA' de l'édifice : Le mur Ouest (01) présente une profondeur très généreuse et les maçonneries des murs gouttereaux (02) utilise des pierres de grandes dimensions.

Vues de la cadole

La cadole se trouve sur une parcelle triangle non cultivée à la croisée des chemins. Deux arbres viennent apporter de l'ombre devant la construction au plus chaud de la journée.



Accompagnement du Grand Site Solutré Pouilly Vergisson pour la valorisation et la préservation du patrimoine bâti et paysager

Fiche ouvrages d'intérêt patrimonial





0 50cm 2.5m

Élévations Nord & Ouest de la cadole

Aucune ouverture n'est perceptible. Seule une pierre posée en boutisse crée une légère ombre sur la façade.

En haut, vue de l'abri depuis les vignes au dessus. La cadole s'ouvre à l'Est et profite de la pente pour inscrire sa maçonnerie dans le talus.

Au milieu, superposition d'un extrait du plan parcellaire de 1830 et d'une vue aérienne actuelle. Le tracé des parcelles plantées s'est simplifié. La cadole semble avoir été construite en 1823 à l'intersection de 4 parcelles. La consultation de l'atlas terrier du XVIIIe ne figure pas encore de cultures sur ce coteau.

En bas, on apprécie la proximité immédiate de l'abri avec les habitations. La destination de cet abri s'adressait-il à des travailleurs provenant d'autres villages ? S'agissait-il d'un espace dédié au stockage ?





SOLUTRÉ-POUILLY

SECTEUR MONT GARÇIN

« La cadole G.B. 1823 »

Type : cadole
 Sous type : adossée
 Section : OD
 N°Parcelle : 0141
 Intérêt patrimonial : majeur

Cette cadole s'élève au cœur des vignes au dessus de la rue de Nanche sous le Mont Garcin. Elle se situe à 100 mètres d'une ancienne carrière de marbre.

Les parcelles de ce secteur sont déjà représentées sur l'Atlas terrier du XVIIIe siècle sans mentionner de maçonneries de pierre sèche. Pourtant on distingue bien sur place un talus

faisant le lien entre deux niveaux de culture.

L'abri est situé en haut des coteaux avant la lisière du bois, et n'offre pas de vue sur le paysage depuis son ouverture orientée à l'Est. Cependant on la distingue parfaitement depuis le lointain. Sa silhouette régulière à arêtes vives est singulière dans le paysage de vignes.

Plan masse du secteur Mont Garcin.

- a- Cadole Garçin G.B 1823
- b- Cadole des chèvres (fiche Ca-003)



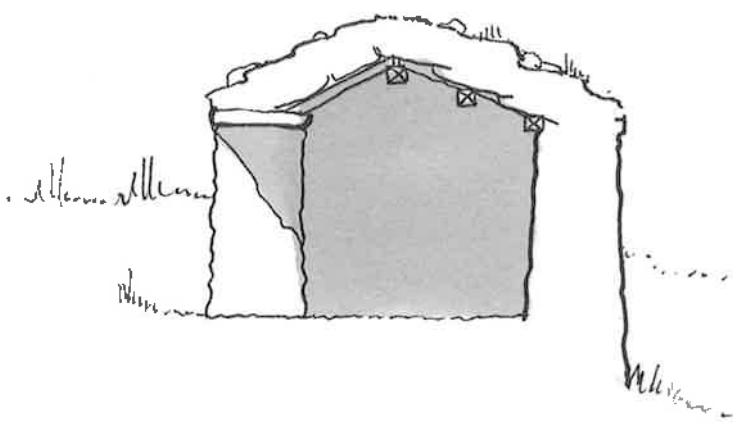
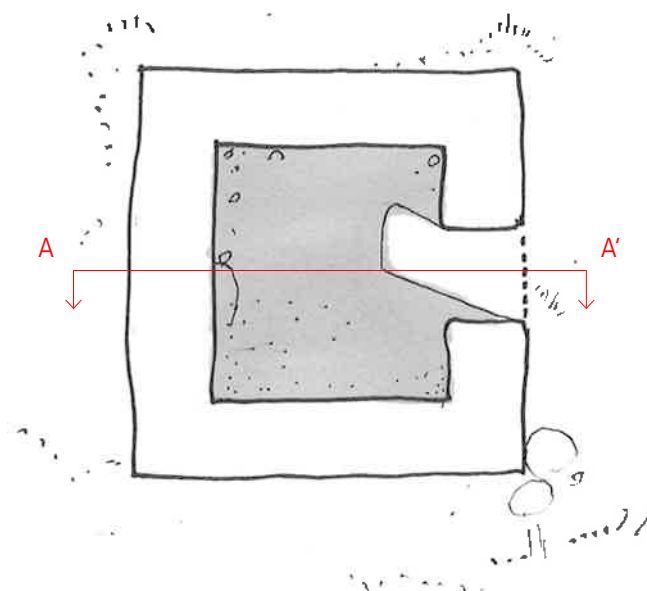
0 20m 100m



Accompagnement du Grand Site Solutré Pouilly Vergisson pour la valorisation et la préservation du patrimoine bâti et paysager
Fiche ouvrages d'intérêt patrimonial

Ci / 06





- ↑ Plan de la cadole
 Coupe transversale sur l'abri et sa couverture reposant sur une charpente sommaire bois.

- ← En haut, vue de l'encorbellement qui termine la baie de la cadole. Les pierres de couverture présentent des mousses et des plantes grasses qui se sont développées.

- Au milieu, on peut apprécier la forme régulière des parois et les chaînages d'angle aux arêtes soignées.

- En bas, vue de l'intérieur de la cadole. L'une des poutres présente une inscription et un date.

Le plan de l'édifice est de base carrée et ne présente pas de fantaisie. Deux pierres posées en boutisse offre une assise à l'intérieur.

La charpente bois est constituée de 3 poutres pour le pan Ouest couvertes de grandes dalles. Le plus petit pan de toiture est simplement porté par quelques chevrons.

L'une des poutres porte une inscription et une date.

Cet abri ne semble pas avoir connu de restauration récente. Le savoir-faire des bâtisseurs a permis de nous transmettre cette cadole dans un état sanitaire remarquable et place ce lieu dans les incontournables pour la découverte du Grand Site.

SOLUTRÉ-POUILLY SECTEUR MONT GARÇIN

« La cadole G.B. 1823 »

Dimensions : H 1m70 / L 1m70 / l 1m50

Particularités : inscription et date

Type de couverture : à deux pans, dalles de pierre sur charpente bois.

Type de sols : sans objet

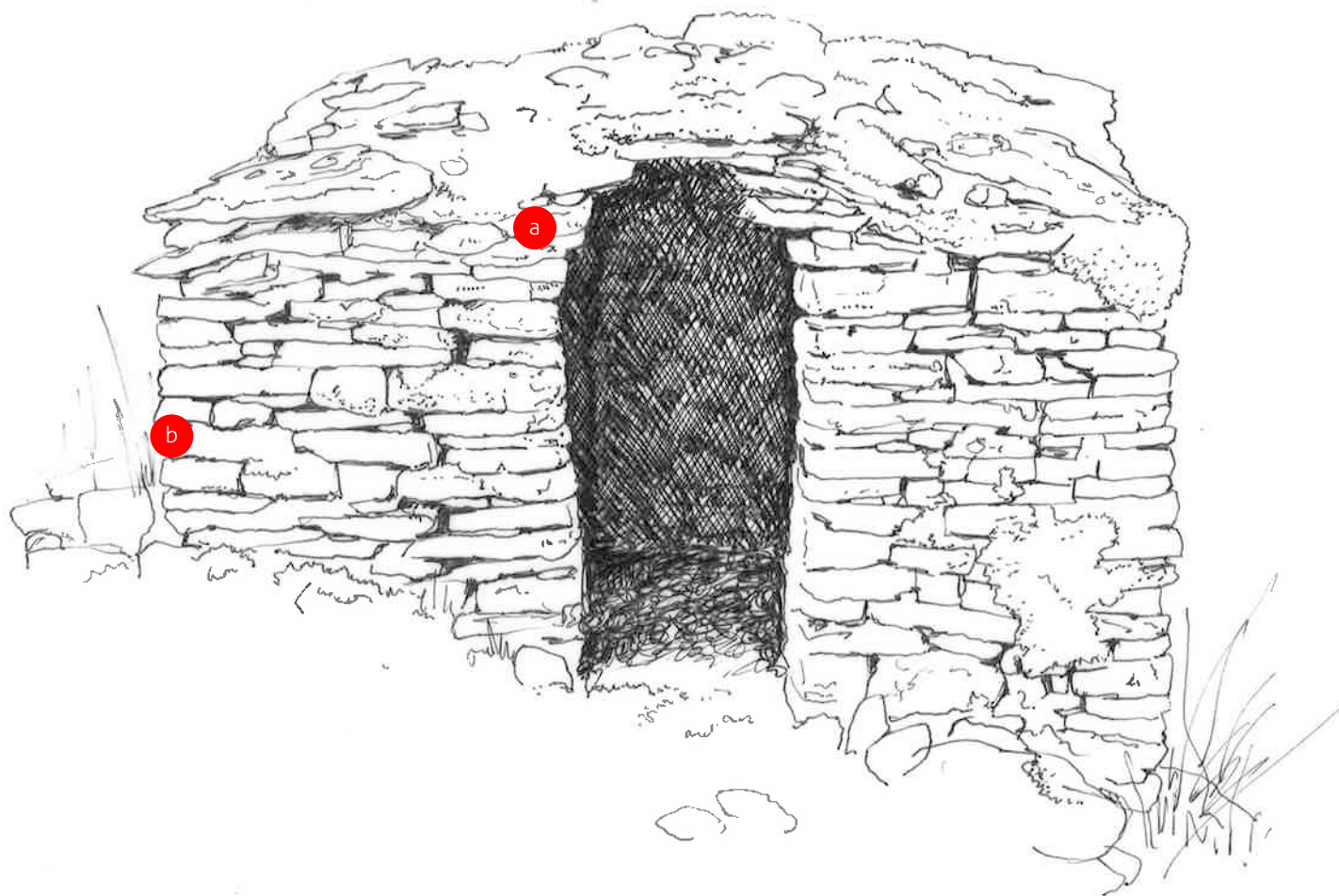


0 50cm

2.5m

Élévation Est de la cadole

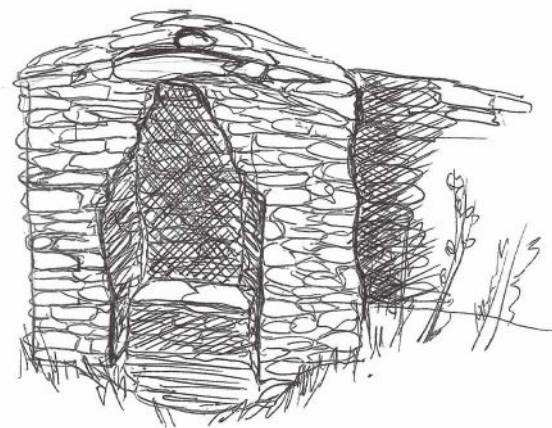
a- Pierres en encorbellement.
b- Chaîne d'angle.



Accompagnement du Grand Site Solutré Pouilly Vergisson pour la valorisation et la préservation du patrimoine bâti et paysager

Fiche ouvrages d'intérêt patrimonial

**Ci /
06**

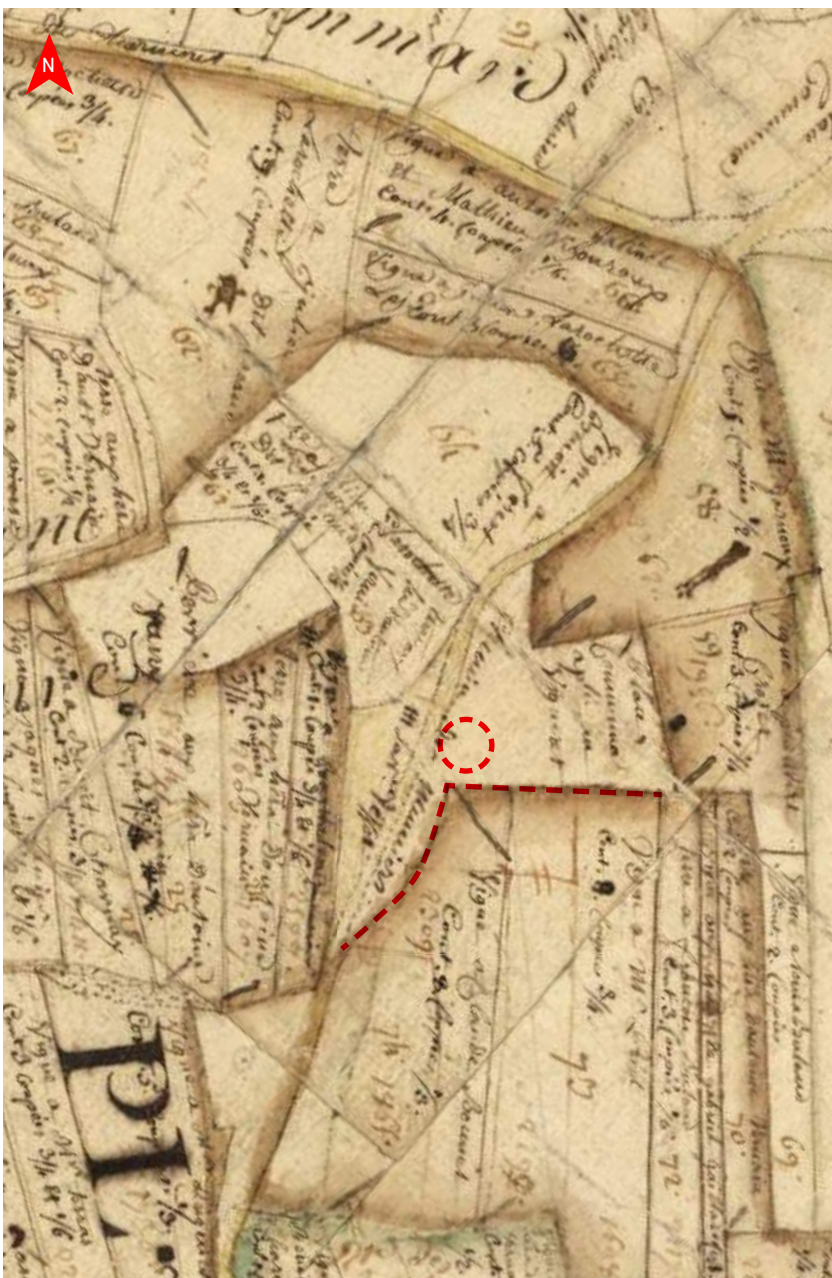


↖ Vue de face de la paroi Est

← En haut, vue générale sur la cadole depuis le chemin

En bas, extrait d'un plan d'archive de Solutré datant du XVIII^e siècle (cf Archives 71). Le rond localise l'ouvrage actuel sur le plan ancien.

Sources: Archives 71
 Solutré.- Partie de Davayé. XVIII^e siècle
 Davayé (Saône-et-Loire) Plan roulé. Dimensions : 132x129 cm.
 H Sup Cluny 102



La comparaison des plans historiques ne nous permet pas de dater les ouvrages. On peut toutefois reconnaître la route et le mur de soutènement au Sud de la parcelle qui reprend ensuite le tracé du murger actuel (en rouge).



Ces ouvrages sont visibles, pour un œil attentif, en redescendant de la Roche depuis la route. L'abri (01) est implanté contre un soutènement (02), et profite de la stabilité de cette structure pour rationaliser le besoin en pierre. Rare exemple de ce type de cadole, elle est dans un état remarquable. Elle fait partie des chantiers de

restauration menés par l'association Villages en Vie.

Les deux murs gouttereaux portent une voûte en encorbellement qui se laisse deviner par la forme de la baie. Une assise (03) apporte un confort appréciable.

SOLUTRÉ-POUILLY

SECTEUR AU VIGNERAIS

« La cadole aux noisetiers »

Type : cadole

Sous type : adossée à un murger de lisière

Section : B

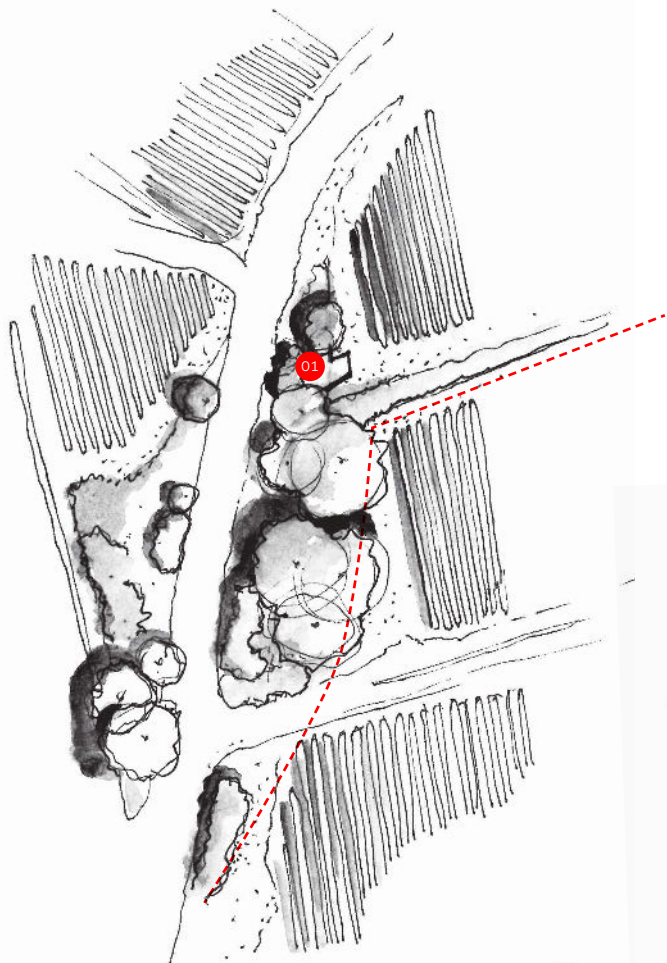
N°Parcelle : N°0263

Intérêt patrimonial : majeur

Restaurée en 2017 par Villages en Vie



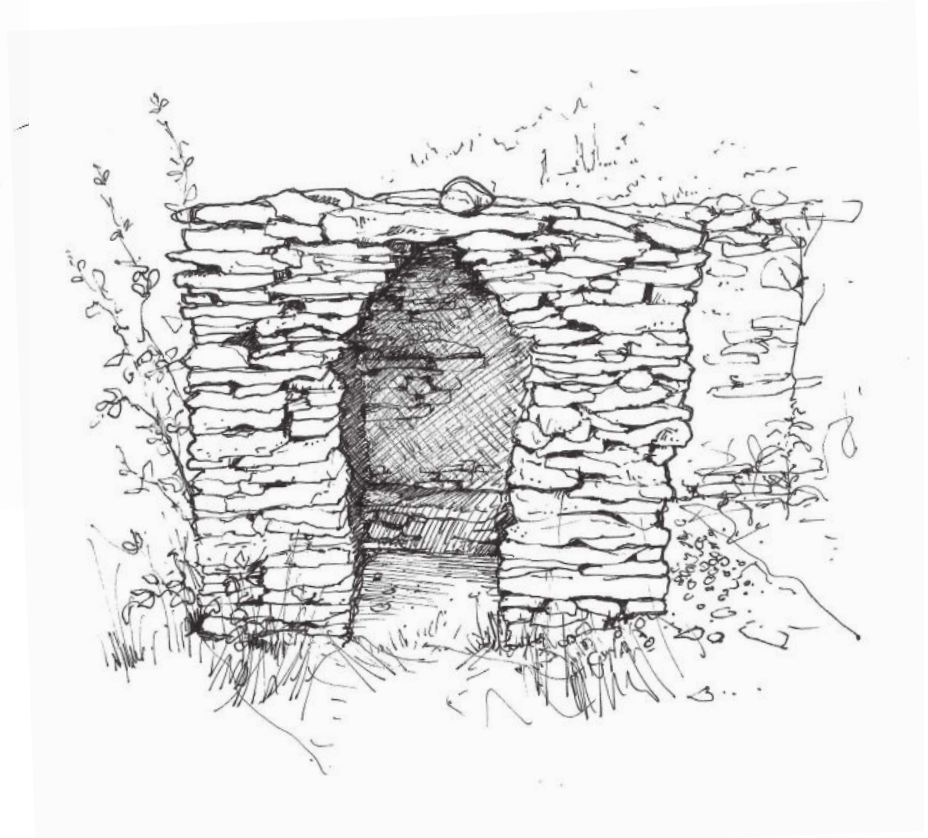
0 2m 10m



← Plan masse

La cadole se localise dans l'épaisseur d'un murger en lisière de parcelle.

↙ Vue de la baie en encorbellement qui réduit élégamment la portée de la dalle formant linteau.


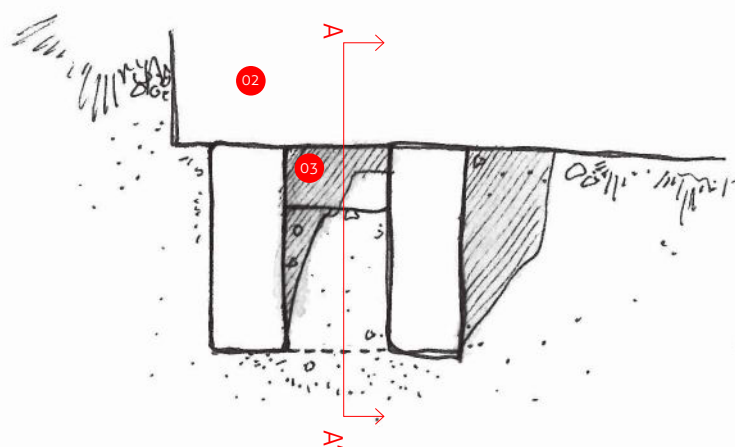



Accompagnement du Grand Site Solutré Pouilly Vergisson pour la valorisation et la préservation du patrimoine bâti et paysager

Fiche ouvrages d'intérêt patrimonial

**Ca/
01**





↑ Élévation Est : Le constructeur a choisi de donner une silhouette parallélépipédique à cet abri modeste, en rechargeant les assises sablières à la verticale sans que cela ne soit nécessaire à la stabilité de la voûte.

Plan de la cadole montrant les différentes unités d'ouvrages : le soutènement et les murs maintenant la couverture.

Coupe AA' transversale permettant de voir la fine épaisseur des dalles de couverture et la banquette (03) en fond.

← Vues sur la cadole

En haut, vue de dessus de la banquette

En bas, vue des parois Est et Nord

Le principe de ce type d'ouvrage est de rapporter une structure sur un autre élément porteur. Les constructions peuvent donc être différées.

Cette désolidarisation des ouvrages permet également des économies. La cadole isolée impose de construire au moins trois parois porteuses et une couverture. Ici la cadole prend appui sur un

soutènement (02) et profite d'une situation stable. Les pierres de l'édifice peuvent même faire l'objet d'un réemploi rapide sans menacer la stabilité du mur de soutènement.

Cette cadole est pourtant élégante et profite d'un apport de pierre supplémentaire (non indispensable à la structure de la voûte) au-dessus des assises sablières (04).

SOLUTRÉ-POUILLY

SECTEUR AU VIGNERAIS

« La cadole aux noisetiers »

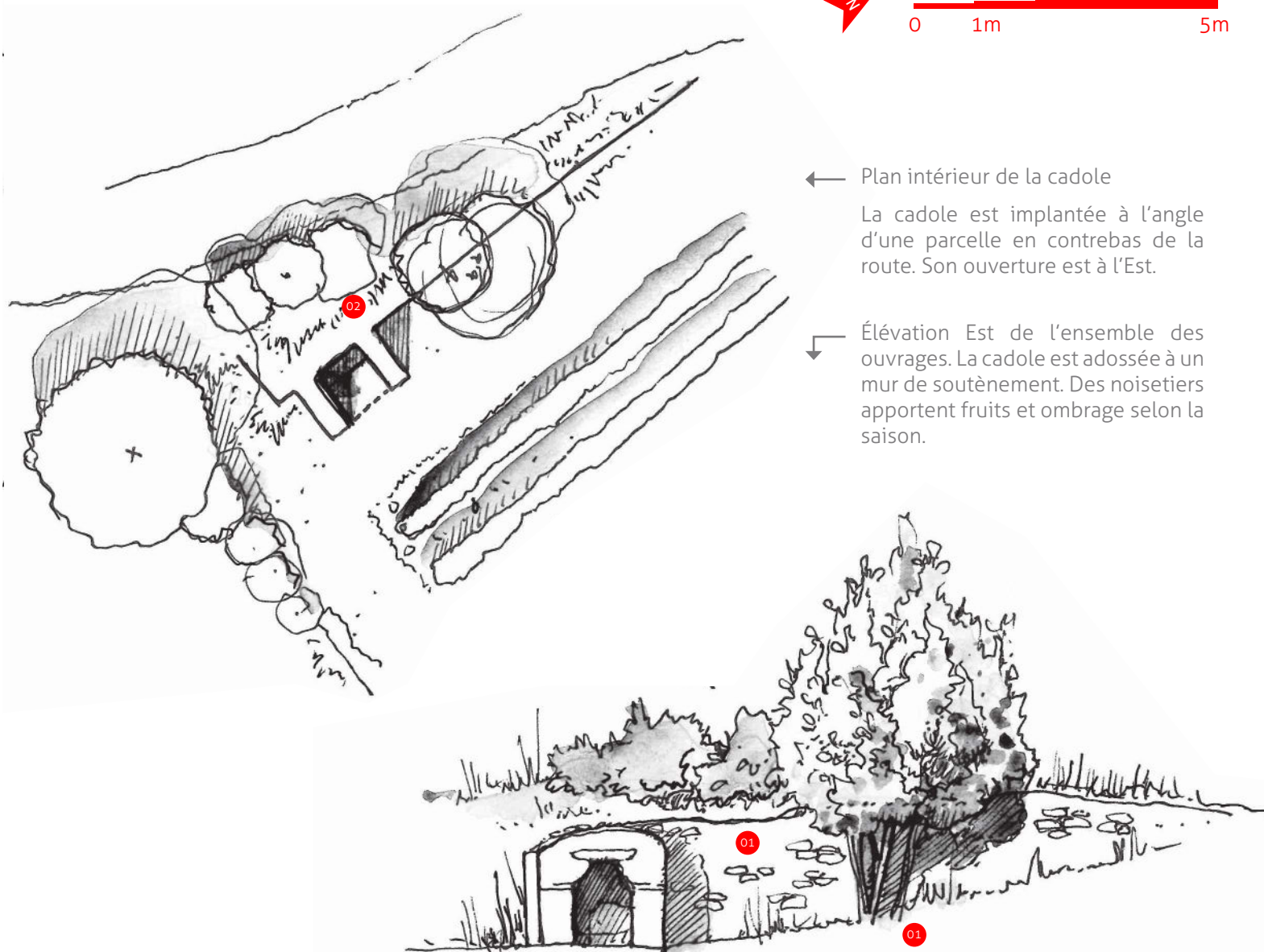
Dimensions : H 1m50 / L 1m80 / l 1m50

Particularités : forme parallélépipédique

Type de baie : Simple à encorbellement et linteau pierre

Type de sols : Calcaires durs à entroques

Type d'appareillage : assises régulières



← Plan intérieur de la cadole

La cadole est implantée à l'angle d'une parcelle en contrebas de la route. Son ouverture est à l'Est.

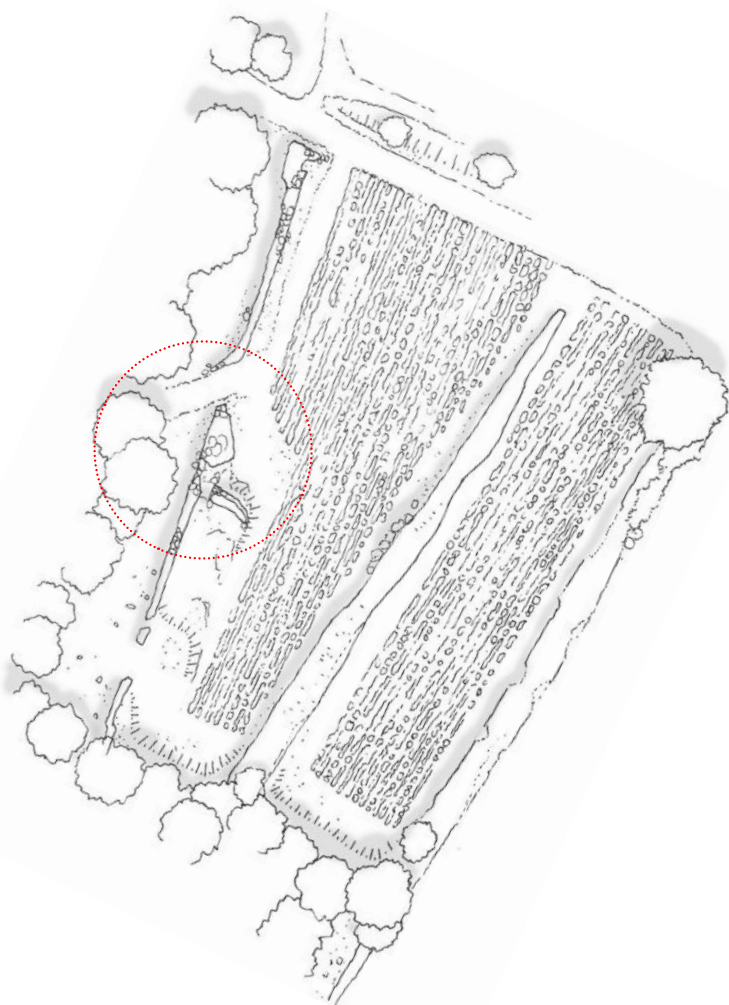
↙ Élévation Est de l'ensemble des ouvrages. La cadole est adossée à un mur de soutènement. Des noisetiers apportent fruits et ombrage selon la saison.



Accompagnement du Grand Site Solutré Pouilly Vergisson pour la valorisation et la préservation du patrimoine bâti et paysager

Fiche ouvrages d'intérêt patrimonial

**Ca/
01**



↑ Plan masse du secteur montrant l'implantation de la cadole à l'entrée du chemin. Elle est construite sur un affleurement rocheux qui rend la plateforme impropre à la culture de la vigne. L'abri est accessible par le haut et profite de la topographie pour créer un espace en creux.

← Sur la vue en haut à droite, l'extrait du plan historique, datant du XVIII^e siècle (cf Archives Départementales 71), montre en bleu les parcelles sous l'égide de Cluny et en vert les parcelles de la commune et des habitants de Solutré. Les parcelles de l'ensemble «Les Murgers» ont donc eu une appartenance spécifique à une époque donnée. Les accès et les maçonneries témoignent de ces particularités.

Au milieu, vue depuis le haut de la cadole. L'accès est situé en haut de la cavité, ce qui est tout à fait singulier.

En bas, la vue permet de constater que l'abri s'adosse à une maçonnerie qui peut s'apparenter à un murger de lisière. On discerne également un autre ouvrage perpendiculaire qui soutient les terres de la plateforme non cultivable. Une banquette vient coiffer le haut de la maçonnerie.





SOLUTRÉ-POUILLY SECTEUR EN POMARD

« *La cadole adossée* »

Type : cadole

Sous type : adossée

Section : B

N°Parcelle : 0092

Intérêt patrimonial : majeur

Cet abri atypique est adossé à un murger de lisière longeant un bois humide. Le volume de la construction marque l'entrée de la parcelle depuis un petit chemin venant du bois, mais elle est en revanche peu visible depuis le bas. Seule une niche au niveau du sol la signale. Son ouverture est ménagée en haut de la cavité, orientée plein sud.

Le site profite d'une vue dégagée sur la vallée encaissée de la Denante et sur la Côte Rôtie de Davayé.

Cette cadole se situe également à l'angle d'une parcelle où la roche affleure au sol, protégée des vents du nord par un mur. Cette plateforme protégée et non cultivable avait sans doute un usage particulier au sein de ce paysage viticole.



0

10m

50m



Vue depuis le haut de l'abri : La cavité est accessible depuis le haut et présente une topographie très abrupte. À gauche, on voit le chemin qui débouche sur la parcelle, et plus bas le chemin communal.

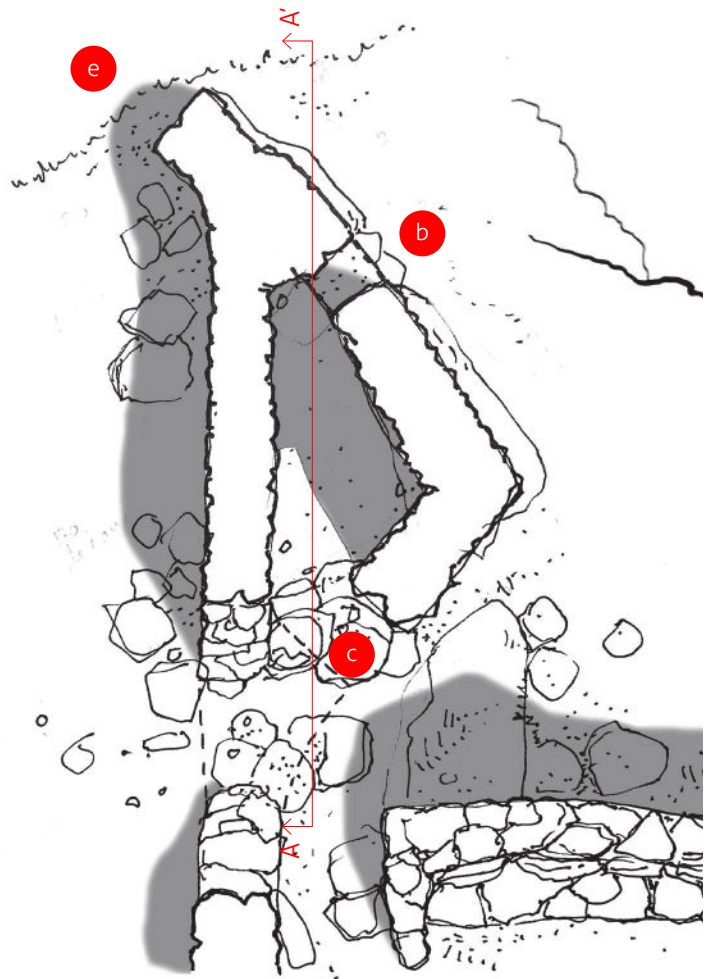


Accompagnement du Grand Site Solutré Pouilly Vergisson pour la valorisation et la préservation du patrimoine bâti et paysager

Fiche ouvrages d'intérêt patrimonial

**Ca/
02**





Plan intérieur de la cadole

Coupe transversale AA'

La cavité créée est haute, 1m70, et le niveau du sol correspond à celui du chemin. Il faut donc descendre abruptement au sein de cette cavité.

L'abri est adossé à un murger qui se prolonge en mur séparatif entre la vigne et le bois. Il marque l'accès depuis le chemin. Il fait face à une plateforme non cultivable, du fait d'un affleurement rocheux.

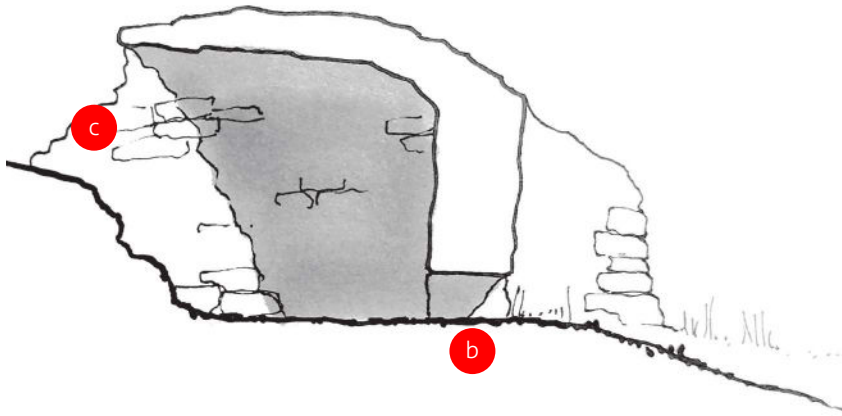
L'usage de cet abri est assez énigmatique mais semble avoir été conçu à des fins bien précises.

En haut, on aperçoit la maçonnerie qui contient la cadole à droite du chemin. Elle marque l'entrée dans la fine parcelle.

Au milieu, vue depuis l'intérieur de la cadole.

En bas, au dessus du mur de soutènement un banquette est aménagée dans la maçonnerie avec quelques pierres posées sur chant pour dossier (d).





SOLUTRÉ-POUILLY SECTEUR EN POMARD

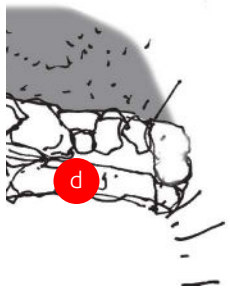
« *La cadole adossée* »

Dimensions : H / L / l en mètre

Particularités : cavité accès par le haut

Type de couverture : larges dalles

Type de sols : calcaires à entroques



Vue en élévation de la cadole

Une roche affleurante constitue une partie de la fondation de l'édifice. Une ouverture au bas est préservée et offre une très bonne ventilation de la cavité avec un système naturel de convection assuré par l'ouverture haute.

- a- Roche affleurante.
- b- Ouverture basse
- c- Accès en partie haute
- d- Banquette aménagée sur la tête du mur de soutènement
- e- Chemin

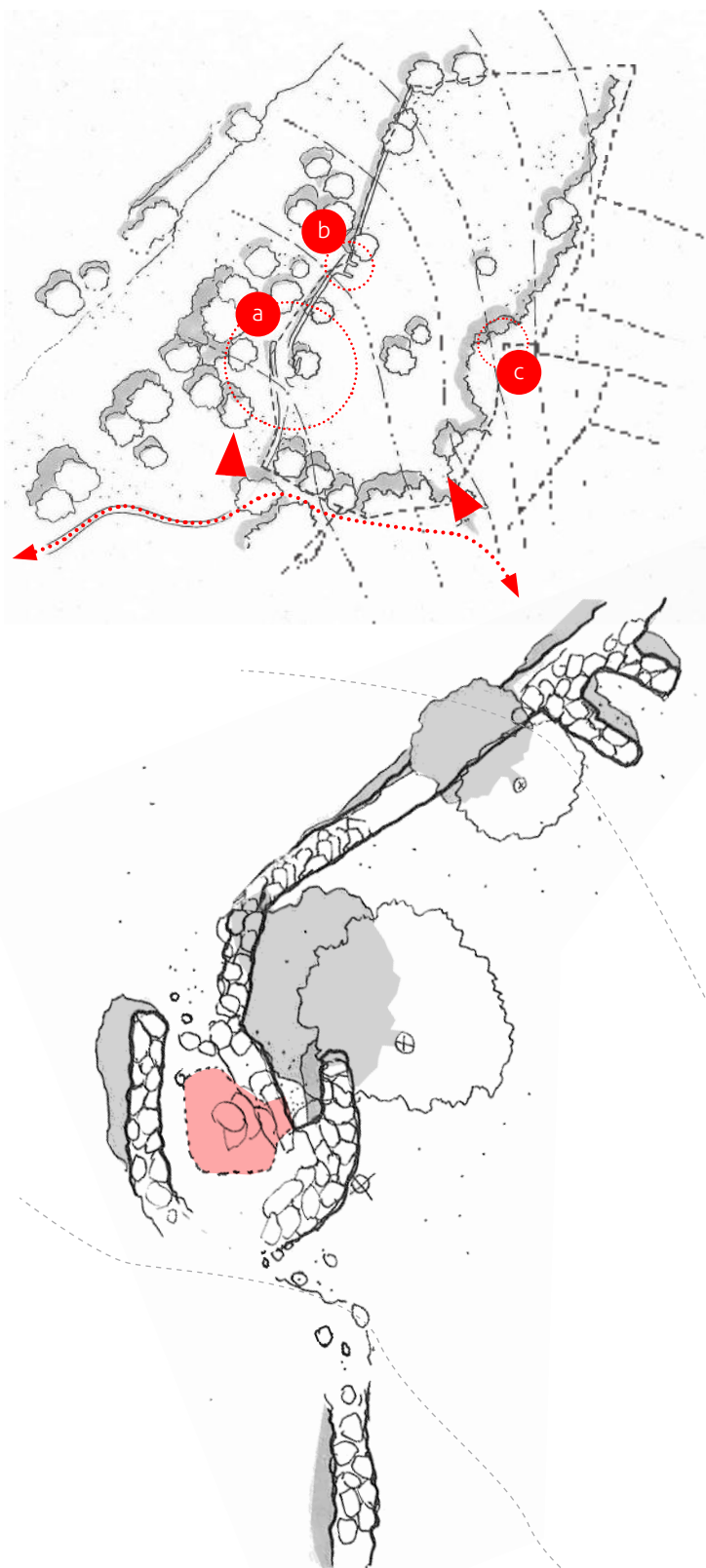


Accompagnement du Grand Site Solutré Pouilly Vergisson pour la valorisation et la préservation du patrimoine bâti et paysager

Fiche ouvrages d'intérêt patrimonial

**Ca/
02**





↖ Plan masse du secteur Les Brûlés : la structure lithique reprend le tracé du parcellaire.

Plan de la cadole dans son environnement proche.

← En haut, chemin traversant le bois menant à la cadole.

En bas, vue depuis le pré haut. On ne peut deviner la cadole à première vue.





SOLUTRÉ-POUILLY

SECTEUR LES BRÛLÉS

« La cadole des chèvres »

Type : cadole
Sous type : adossée
Section : OD
N°Parcelle : 0152
Intérêt patrimonial : majeur
Entretien fait par Villages en Vie en 2006

Cette cadole est l'un des plus beaux exemples de ce type sur l'ensemble du Grand Site. Sa taille et sa morphologie en font un édifice majeur.


Elle ne se situe pas dans un secteur viticole. Il faut traverser un bois depuis les vignes du Mont Pouilly pour y accéder. De plus l'abri n'est réellement perceptible que depuis le pré. L'ensemble

est composé d'une cadole principale adossée sur un affleurement rocheux et de plusieurs soutènements reprenant le dessin du parcellaire. Un autre abri plus modeste est adossé à un muret en contrebas.

La cadole a servi autrefois d'abri pour des chèvres et demeure en très bon état grâce aux bons soins de Villages en Vie.



0 10m 50m



← Croquis des parois Est de la cadole.

↙ Vue depuis le Sud de la cadole, on aperçoit la couverture en dalle de pierre et le muret qui protège la cavité du vent du Nord.

- a- Cadole des chèvres adossée profitant d'un affleurement rocheux.
- b- Cadole adossée à un muret : abri plus modeste servant sans doute de stockage des outils.
- c- Construction légèrement enfouie à l'extrémité d'un mur de soutènement reprenant les limites parcellaires. Les maçonneries sont basses et ne présentent pas de couverture. Elles dessinent une forme oblongue interrompue d'une ouverture (voir photo page suivante).



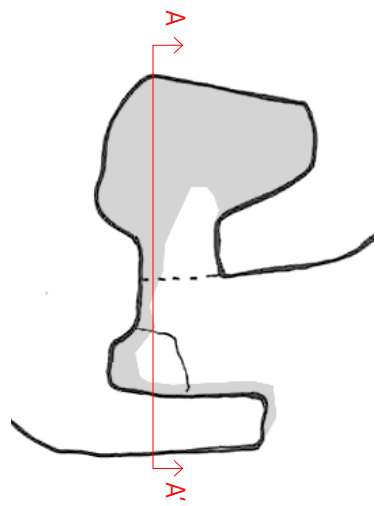
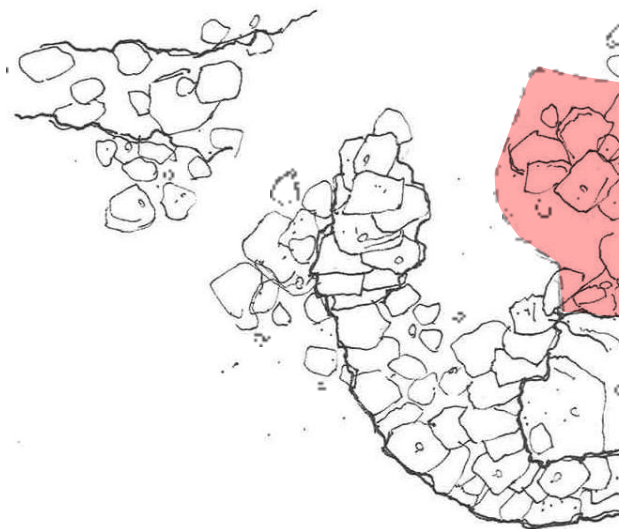
Accompagnement du Grand Site Solutré Pouilly Vergisson pour la valorisation et la préservation du patrimoine bâti et paysager
Fiche ouvrages d'intérêt patrimonial

Ca /
03





0 1m



SOLUTRÉ-POUILLY

SECTEUR LES BRÛLÉS

« La cadole des chèvres »

Dimensions : H 1m70 / L 2m / l 1m80

Particularités : ancienne bergerie

Type de couverture : larges dalles

Type de sols : sols calcaires de pentes issus de dépôts superficiels



← Photographies à gauche :

En haut, maçonneries en bout d'un ancien mur de soutènement : s'agit-il d'un abri ayant perdu sa couverture ? le mystère demeure.

Au milieu, vue de la voûte en encorbellement depuis l'intérieur de la cadole.

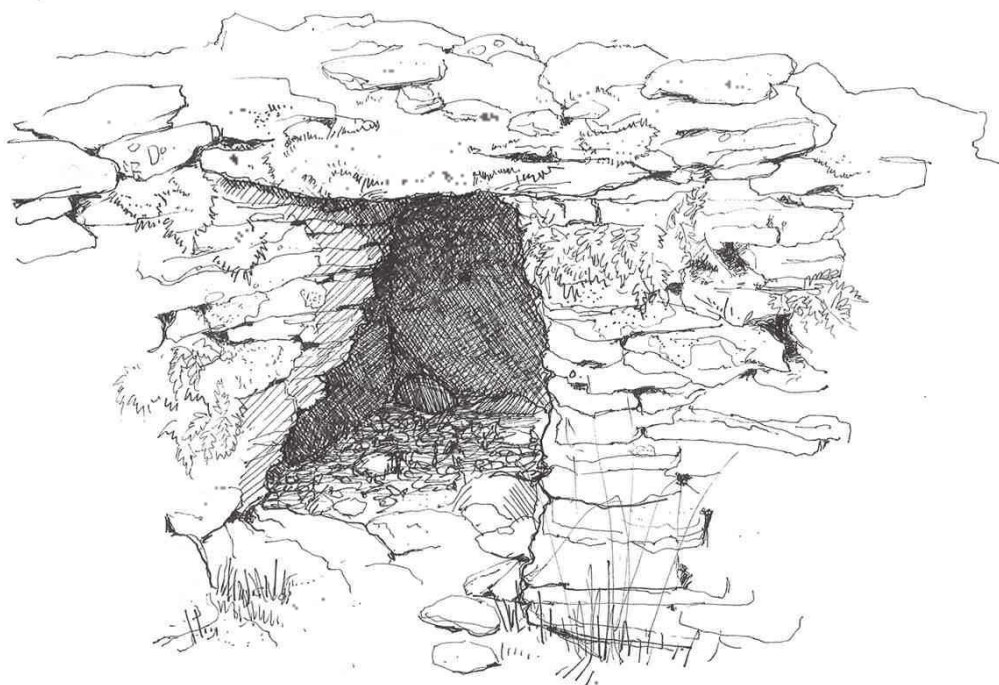
En bas, parois intérieures de la cadole reposant sur un affleurement rocheux bien visible en partie basse.

← Plan masse des maçonneries de pierre sèche et repérage de la cavité de la cadole en rouge.

Vue générale de la cadole depuis l'Est.

Plan et coupe de la cadole

↙ Croquis de l'entrée de la cavité.



Accompagnement du Grand Site Solutré Pouilly Vergisson pour la valorisation et la préservation du patrimoine bâti et paysager

Fiche ouvrages d'intérêt patrimonial

**Ca /
03**



SOLUTRÉ-POUILLY

SECTEUR EN CHARMONT

« Le grand mur »

Ce mur est d'un intérêt majeur pour le Grand Site. Tout d'abord, il est l'un des rares exemples de mur séparatif encore intact. En effet, lors de l'inventaire ce type d'ouvrage s'avère souvent manquant.

Ici, il semble avoir été préservé et entretenu régulièrement. Cet ouvrage comporte sans doute des vertus agro-écologiques

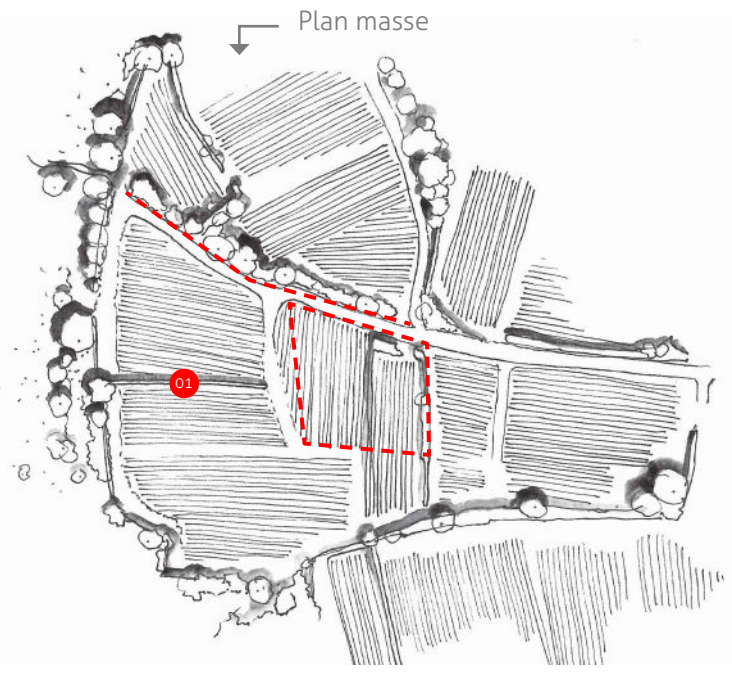
au-delà d'une simple séparation entre deux parcelles. On imagine bien que les vignes sont abritées des vents et profitent de la chaleur restituée la nuit par son inertie.

Ses dimensions en font un ouvrage remarquable, il mesure une soixantaine de mètres de long sur une hauteur moyenne de deux mètres environ.

Type : mur
Sous type : séparatif
Section : B
N°Parcelle : N°0170 /0171
Intérêt patrimonial : majeur



← Élévation de la tête de mur vue de profil sur la première photo en bas à gauche.



Plan masse



Accompagnement du Grand Site Solutré Pouilly Vergisson pour la valorisation et la préservation du patrimoine bâti et paysager
Fiche ouvrages d'intérêt patrimonial

Mr /
01





SOLUTRÉ-POUILLY SECTEUR EN CHARMONT

« *Le grand mur* »


Dimensions : H 1m80 / L 60m / l 0.5m

Particularités : dimensions et état

Type de couverture : lourdes pierres

Type de pierre : Calcaires durs à entroques

Type d'appareillage : assises régulières



L'ouvrage est distinctement visible depuis la table d'orientation du jardin de l'ancienne cure de Charnay-lès-Mâcon. Il s'agit d'un type représentatif d'une mise en œuvre maîtrisée des pierres de la Roche de Solutré. La portion haute du mur, qui fait la jonction avec le murger de lisière, est effondrée.

← Croquis sur l'appareillage du parement et des pierres de couronnement.

↙ Vues des roches utilisées pour le corps de maçonnerie.

Vue de la partie haute de la maçonnerie aujourd'hui effondrée.



Accompagnement du Grand Site Solutré Pouilly Vergisson pour la valorisation et la préservation du patrimoine bâti et paysager

Fiche ouvrages d'intérêt patrimonial





SOLUTRÉ-POUILLY SECTEUR EN CHARMONT

« *Le grand Murger* »

Type : murger

Sous type : en coeur de vigne

Section : B

N°Parcelles : abri devant la n°0198

Intérêt patrimonial : majeur

Cet ouvrage est un colosse fantastique au sein du paysage du Grand Site. Il marque la limite Sud du lieu-dit en Charmont et en maintient les terres. Ses dimensions sont dignes d'un grand ouvrage d'Art et atteignent pas moins de 130 mètres de long pour une épaisseur variant de 2 à 6 mètres ! Bien que seule une portion d'environ 15 mètres soit en bon état, sa

présence n'en est pas moins percutante. Un abri est ménagé dans ce parement impeccable. Le murger est couvert d'un épais couronnement végétal comportant des haies et de petits arbres. Une passade permet d'accéder en partie haute (01), au détriment de l'état sanitaire des maçonneries. Le murger est prolongé d'un mur de soutènement en partie Est.



0 10m 50m

← Plan masse

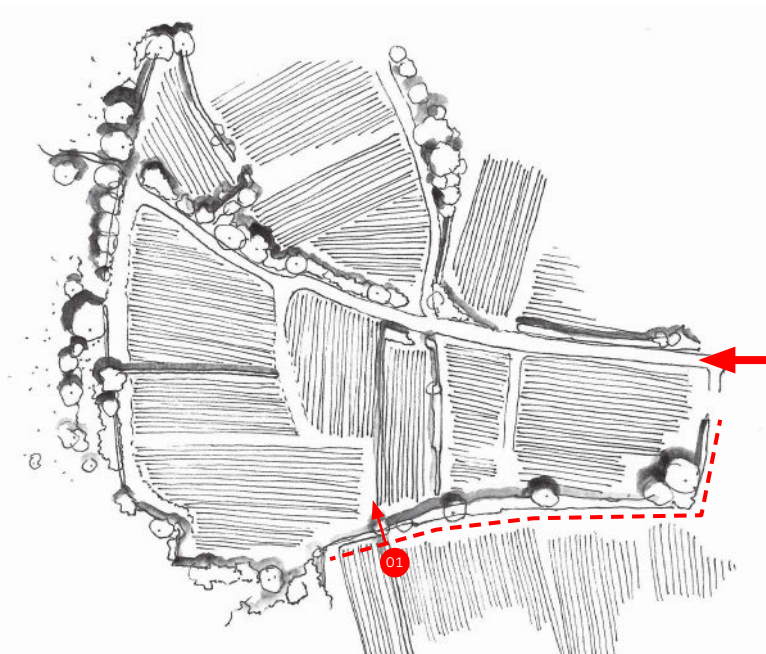
Le murger marque la limite Sud du lieu-dit En Charmont. Il soutient les terres des parcelles et offre une paroi plein Sud à forte inertie thermique.

On observe que l'entrée principale du secteur est bien le chemin assuré par un chemin carrossable. Cependant les marcheurs venant du village peuvent se frayer un chemin depuis La Mure.

↙ Vues depuis le murger

À gauche, un abri de la hauteur d'un Homme est ménagé au centre du parement Sud.

À droite, le paysage depuis le bas de la maçonnerie offre un large panorama sur la vallée et la Bresse.




Accompagnement du Grand Site Solutré Pouilly Vergisson pour la valorisation et la préservation du patrimoine bâti et paysager

Fiche ouvrages d'intérêt patrimonial

**Muc /
01**



0 50cm 1m



SOLUTRÉ-POUILLY SECTEUR EN CHARMONT

« Le grand Murger »

Dimensions : H 2 à 4m / L 130m / l 2 à 6m

Particularités : cadole engagée dans l'épaisseur du murger en partie basse

Type de couverture : divers

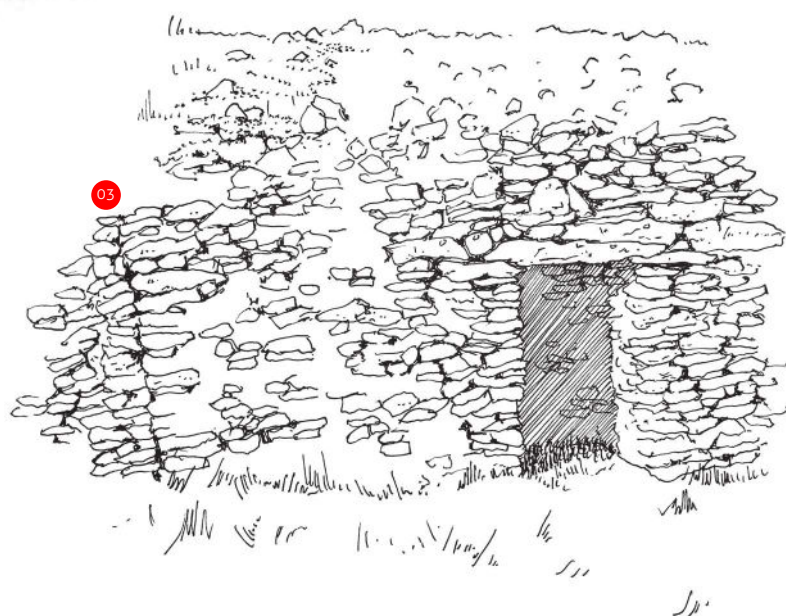
Type de pierre : Calcaires durs à entroques

Type d'appareillage : assises régulières

← On constate la présence exceptionnelle, pour un ouvrage de vigne, d'une pierre longue en linteau (02) ce qui permet aux jambages d'être réguliers et sans encorbellement.

↙ À gauche, le parement est effondré sur plusieurs mètres. Le joint de rupture (03) permet de limiter l'effet domino d'un effondrement.

À droite, la vue est prise depuis la passade Ouest, où la maçonnerie est moins large. Comme en témoignent de nombreux ouvrages, on comprend que le paysage a été façonné au fur et à mesure des mises en culture. Les maçonneries sont souvent composées de plusieurs campagnes de constructions, ce qui peut expliquer la composition hybride des ouvrages de cette taille.



Accompagnement du Grand Site Solutré Pouilly Vergisson pour la valorisation et la préservation du patrimoine bâti et paysager

Fiche ouvrages d'intérêt patrimonial





Cet ensemble lithique propose trois séquences le long de la lisière d'un bois.

La première est détaillée dans la fiche de la cadole engagée «à la cheminée» dans un murger de lisière en grande partie effondré.

La deuxième partie forme une haute muraille sur un bois contenu entre un chemin et les vignes. Une

large ouverture est visible au centre de cet ouvrage.

Enfin, vient la dernière séquence en continuité de cette clôture, l'ouvrage se transforme alors en murger de cœur de vigne. Parallèlement à celui-ci, deux autres maçonneries dévalent la pente et sont décrites dans la fiche «Les Murgers» En Pomard.

SOLUTRÉ-POUILLY SECTEUR EN POMARD

« *Le murger Pomard* »


Type : murger

Sous type : de lisière

Section : B

N°Parcelle : N°0094

Intérêt patrimonial : majeur



← Vue générale du secteur En Pomard. On discerne le bois de la Combe Robat et la limite franche marquée par le haut murger de lisière. Une ouverture est ménagée au centre de cet ouvrage majeur.

↙ Les vues ci-dessous montrent le soin apporté par les constructeurs à créer une maçonnerie haute et cohérente malgré les différents milieux qu'elle traverse.

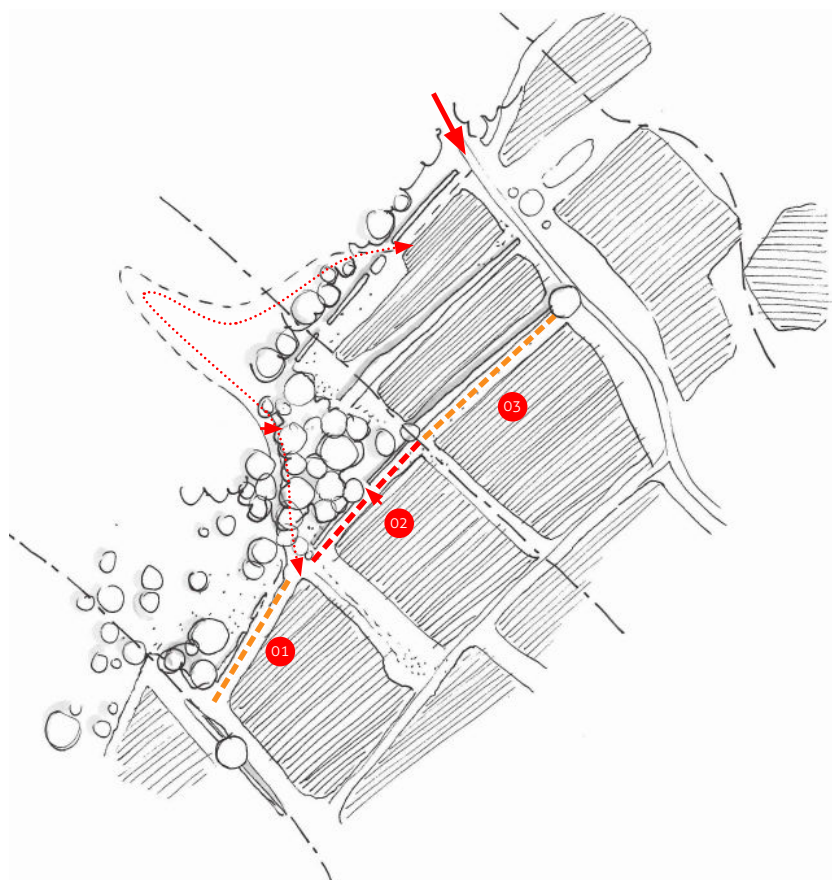


Accompagnement du Grand Site Solutré Pouilly Vergisson pour la valorisation et la préservation du patrimoine bâti et paysager

Fiche ouvrages d'intérêt patrimonial

**Mul /
01**





SOLUTRÉ-POUILLY SECTEUR EN POMARD

« *Le murger Pomard* »

Dimensions : H 2m / L 50+50+75m

Particularités : linéaire en 3 séquences

Type de sols : calcaires durs à entroques

Type d'appareillage : lits réguliers

← Plan du murger dans son ensemble. Cet ouvrage est construit à la lisière du bois de la Combe Robat et se prolonge au cœur des cultures. On retrouve les trois séquences mises en couleur. Un chemin forme un lacet dans le bois et relie avec le bas du secteur. Un escalier de pierre permet de s'enfoncer dans la parcelle de bois par le haut depuis le chemin.

↙ Élévation sur la deuxième séquence présentant l'ouverture menant au bois. La maçonnerie est interrompue par un double chaînage d'angle. Une pierre massive en forme le bas du jambage.



Accompagnement du Grand Site Solutré Pouilly Vergisson pour la valorisation et la préservation du patrimoine bâti et paysager

Fiche ouvrages d'intérêt patrimonial





SOLUTRÉ-POUILLY

SECTEUR EN CHARMONT

« Le murger à la banquette »

Dissimulée au regard des promeneurs, cette cadole est engagée, dans un murger imposant (01) à la forme atypique.

C'est ce dernier qui attire toute l'attention, dévoilant un ouvrage plus travaillé. On découvre une banquette, un peu trop haute, utilisée certainement comme échafaudage pour monter les pierres à entasser,

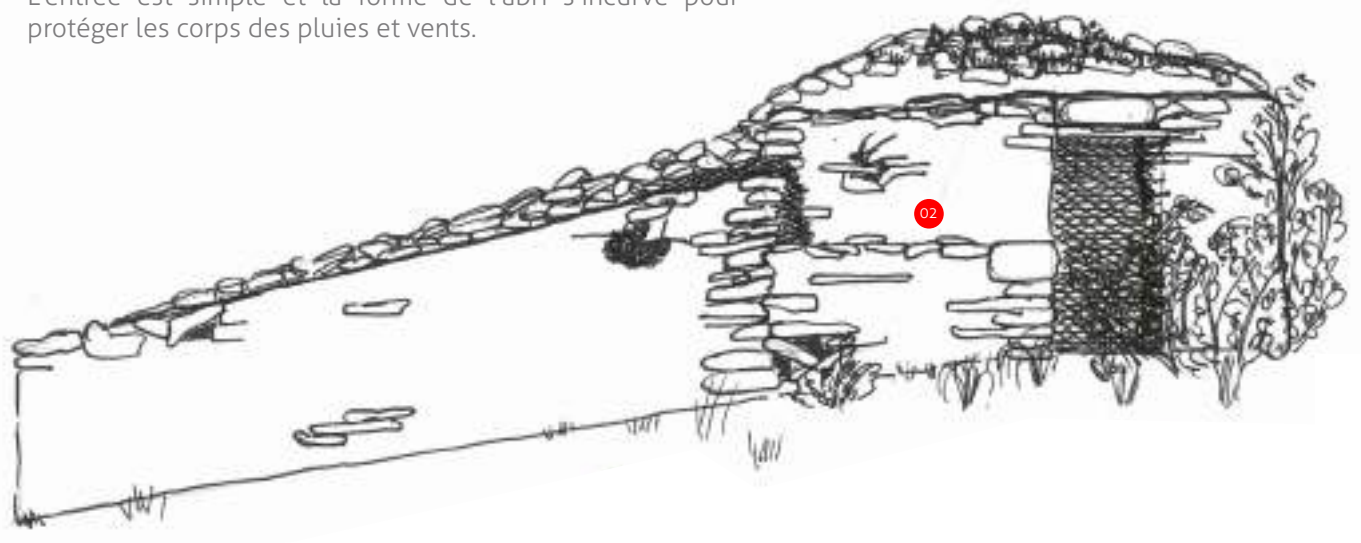
réparer la structure...

Située dans le secteur en Charmont, elle n'est pas très loin d'un chemin, mais reste très intime et s'isole complètement dans la vigne. Même en longeant le murger dans lequel elle s'intègre, on ne perçoit vraiment son ouverture et son intérieur que lorsque l'on se trouve face à elle.

Type : murger
Sous type : habité par une cadole engagée
Section : B
N°Parcelle : N°0088
Intérêt patrimonial : majeur
Restaurée par le propriétaire

Élévation Est

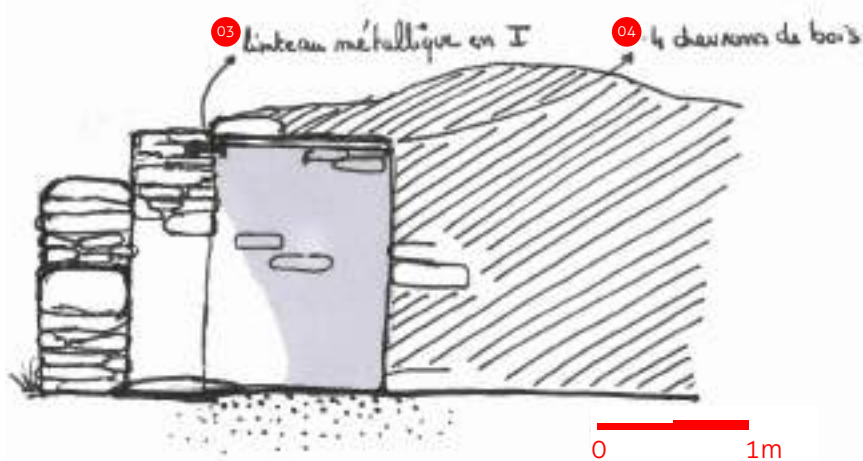
Une banquette (02) permet un accès aisé à la couverture. L'entrée est simple et la forme de l'abri s'incurve pour protéger les corps des pluies et vents.




Accompagnement du Grand Site Solutré Pouilly Vergisson pour la valorisation et la préservation du patrimoine bâti et paysager
Fiche ouvrages d'intérêt patrimonial

Mua /
01





- ↖ Coupe transversale sur l'abri et sa fine couverture
- ↙ Détail sur l'ouverture de la cadole.



SOLUTRÉ-POUILLY

SECTEUR EN CHARMONT

« Le murger à la banquette »

Dimensions : H 1m50 / L 1m20 / l 1m

Particularités : pierriers, banquette

Type de couverture : dalles sur chant

Type de sols : Calcaires durs à entroques

Type d'appareillage : lits réguliers

La cadole semble avoir été rénovée dans le respect de la technique pierre sèche, avec un ajout de renfort pour la couverture et l'ouverture. Un linteau formé d'un profilé métallique (03) et quatre chevrons de bois (04) viennent renforcer la structure de l'ouvrage.

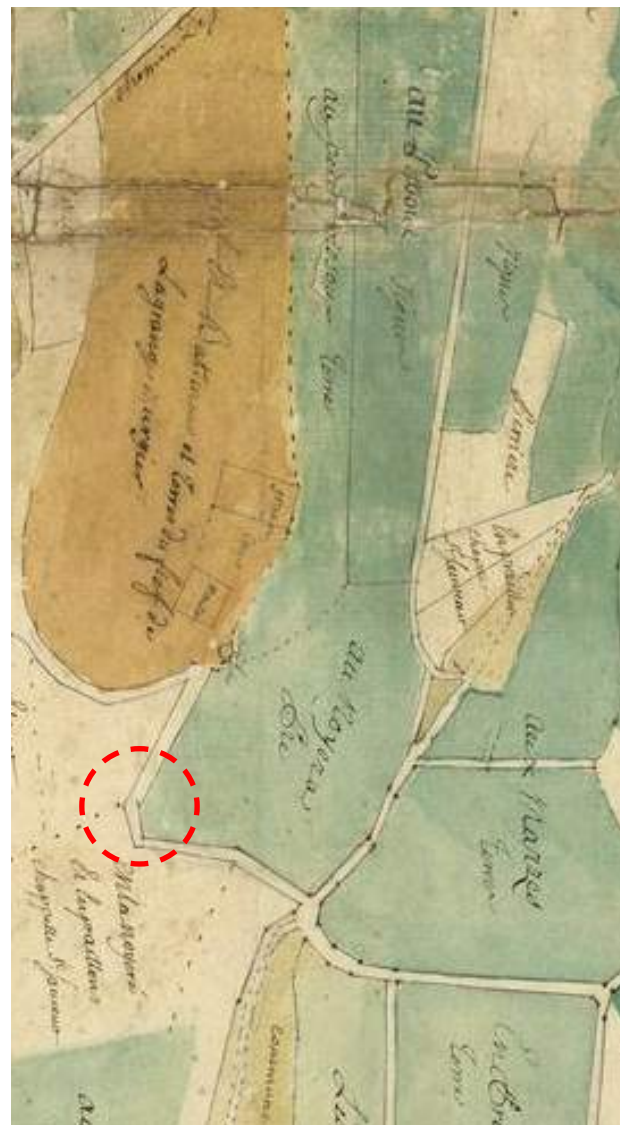
En parfait état, cette cadole est une source de fraîcheur au sein des vignes ensoleillées qui l'entourent. Devant l'entrée grandissent des ronces, envahissant petit à petit l'intérieur de la cadole. Sobre à l'intérieur, le sol est constitué de terre et de sable, seul une paroi est en arc de cercle. On observe à l'entrée de celle-ci une vue dégagée sur l'autre versant des vignes, les secteurs Gerbeaux, Cortesse, et La Rochette.



Accompagnement du Grand Site Solutré Pouilly Vergisson pour la valorisation et la préservation du patrimoine bâti et paysager

Fiche ouvrages d'intérêt patrimonial





Plan d'archive

Sources : Archives 71
 Solutré-Pouilly / Solutré.- Plan général.
 XVIIIe siècle / Plan. 1 plan.
 H Sup Cluny 102 1

← Vues depuis l'entrée à la parcelle.

Les hauts murs soutiennent des terrasses de jardins ou d'anciens vergers. La pierre dressée marque l'entrée à la parcelle et répond fièrement à la Roche de Solutré au loin.

D'après l'observation des plans historiques (carte de Cassini et carte de l'état-major de 1820-1866), on peut retrouver des traces des implantations anciennes de voies de circulation. On peut notamment observer trois corps de logis en lieu et place de la Grange Murger et le tracé actuel des chemins communaux qui mènent au lavoir. On peut se demander si la voie qui reliait Mâcon à Serrières passait devant le lavoir. Nous n'avons actuellement pas de document en attestant.



SOLUTRÉ-POUILLY

SECTEUR GRANGE MURGER

« Le point d'eau »

Type : ensemble remarquable
Sous type : divers types d'ouvrages
Section : A
N°Parcelle : N°0172
Intérêt patrimonial : Majeur
Restaurée en 2011 par Villages en Vie

Cet ensemble se laisse paisiblement découvrir au rythme de la marche. Il marque l'entrée et se saisit de la présence d'une source pour offrir confort et fraîcheur.

Le chemin mène tout d'abord à un puits (01) qui alimente plusieurs réseaux : l'abreuvoir (02), la fontaine (03) le lavoir (04). Ce dernier est alimenté par la source

et s'évacuent dans la mare (05) en contrebas. Encore plus bas, dans le secteur de Nanche, se trouve un autre lavoir.

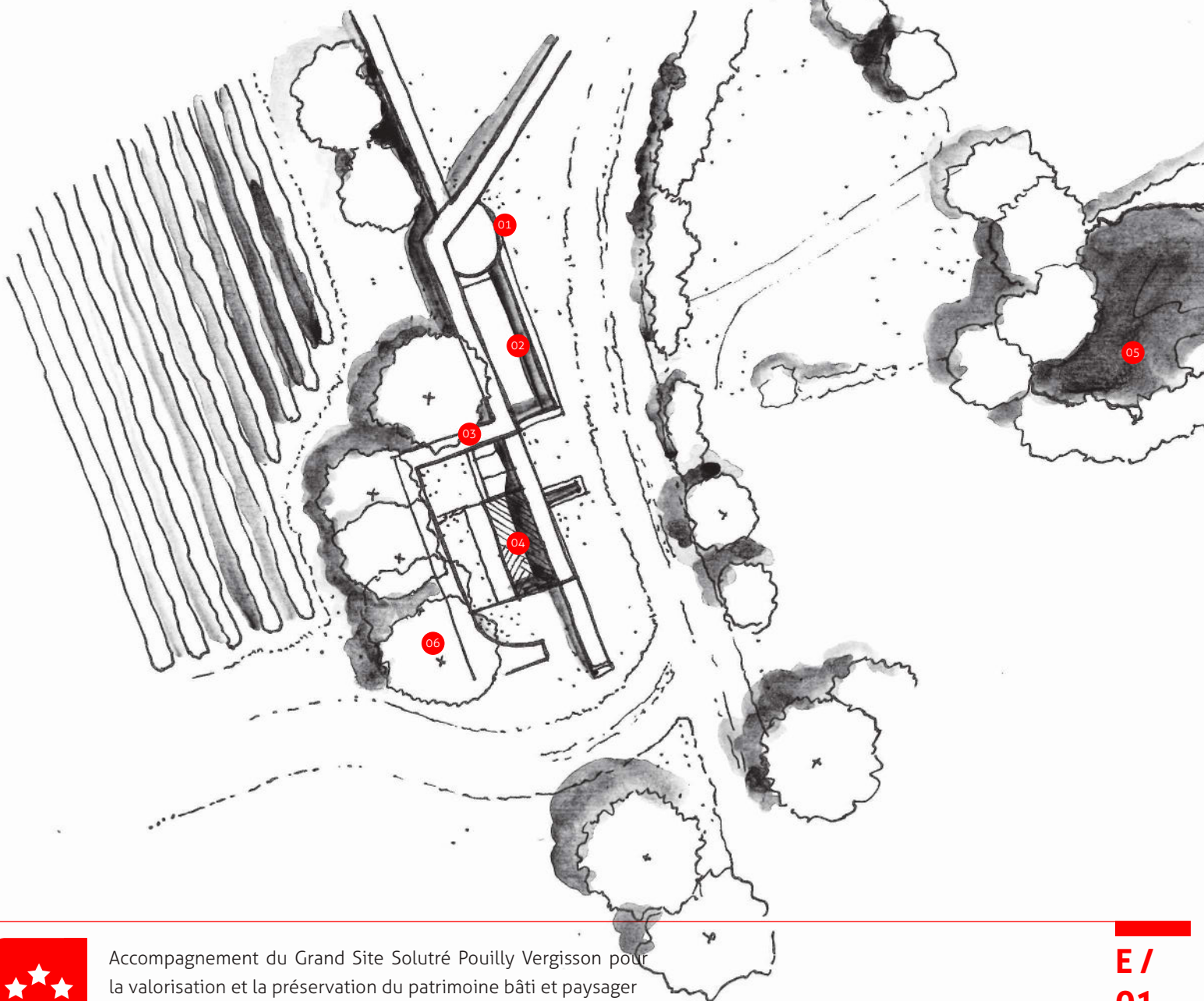
Tous les ouvrages de ce point d'eau sont protégés par une enceinte de murs de pierre sèche qui viennent terminer une séquence de hautes terrasses jardinées depuis la route de la Grange Murger.

Plan masse

L'ensemble marque l'entrée dans le domaine viticole le long du chemin menant à la Grange Murger.



0 2m 10m



Accompagnement du Grand Site Solutré Pouilly Vergisson pour la valorisation et la préservation du patrimoine bâti et paysager
Fiche ouvrages d'intérêt patrimonial

E /
01



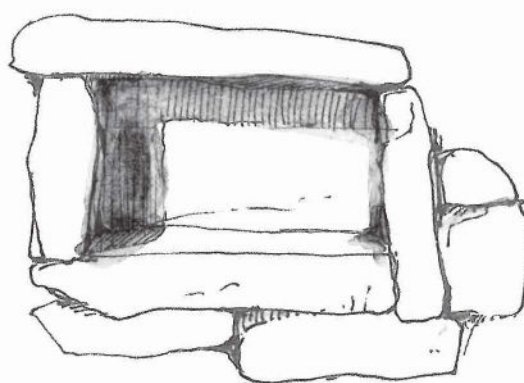


0 1m

↑ Coupe AA' sur le bassin

On perçoit la niche en cul-de-four en fond qui alimente le lavoir par une rigole. Le sol est couvert d'un pavement régulier posé méticuleusement selon les diagonales du bassin.

Les pierres monolithiques forment deux cotés du lavoir, les autres sont constitués par deux soutènements de pierre sèche. Deux marches (09) donnent accès au bouchon de vidange du lavoir (10).



0 10cm

↑ Détail sur la niche (11) du mur Ouest

← Vues de l'ensemble depuis la pierre dressée (11) et du puits

Un soin particulier a été porté à ces ouvrages où l'on trouve des niches, dont une en cul-de-four formant la fontaine, des rigoles, des emmarchements, le tout ombragé par de hauts pruniers nourriciers (06). Le lavoir est formé par une cavité en contre-bas du chemin. Des pierres monolithiques de taille impressionnantes bordent

le bassin. Un trop-plein (07) vient compléter le dispositif hydraulique. L'ouvrage est aujourd'hui couvert en grande partie par la végétation mais son usage est entretenu et l'association «Villages en Vie» a permis de restaurer le mur Est (08).

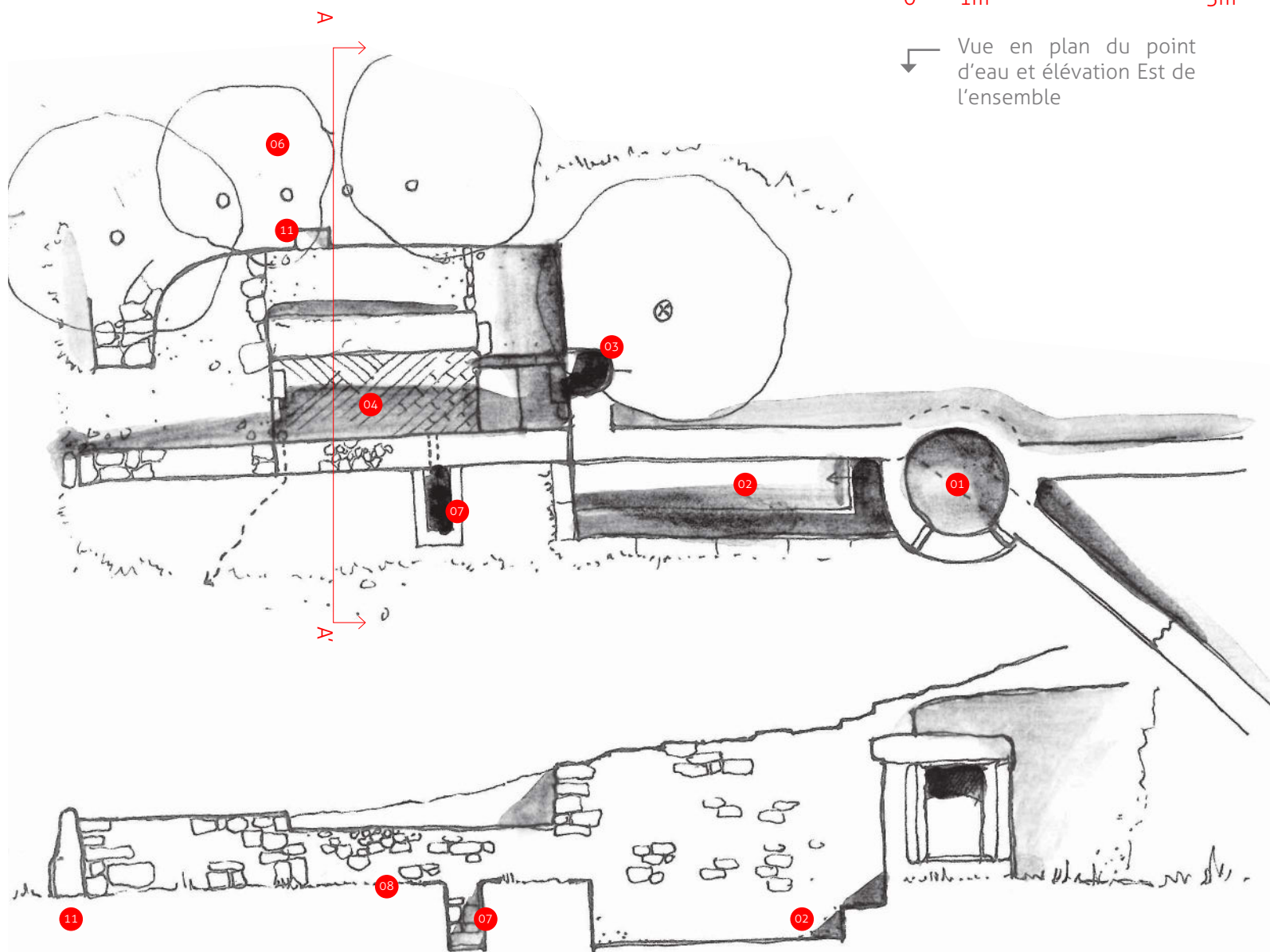
SOLUTRÉ-POUILLY

SECTEUR GRANGE MURGER

« Le point d'eau »



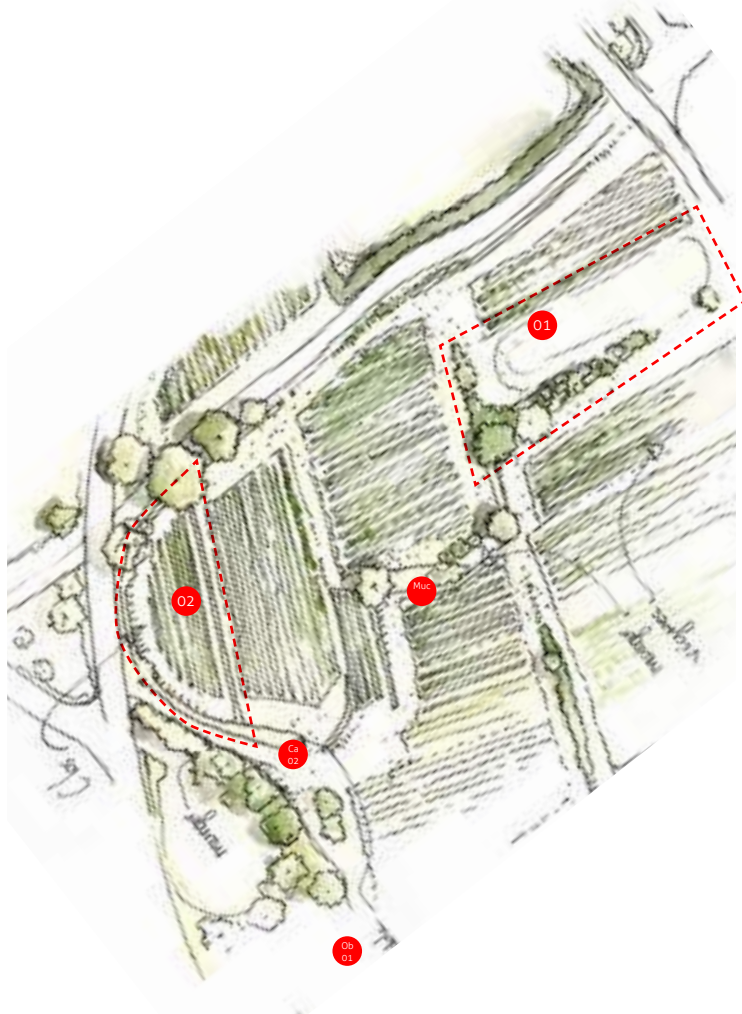
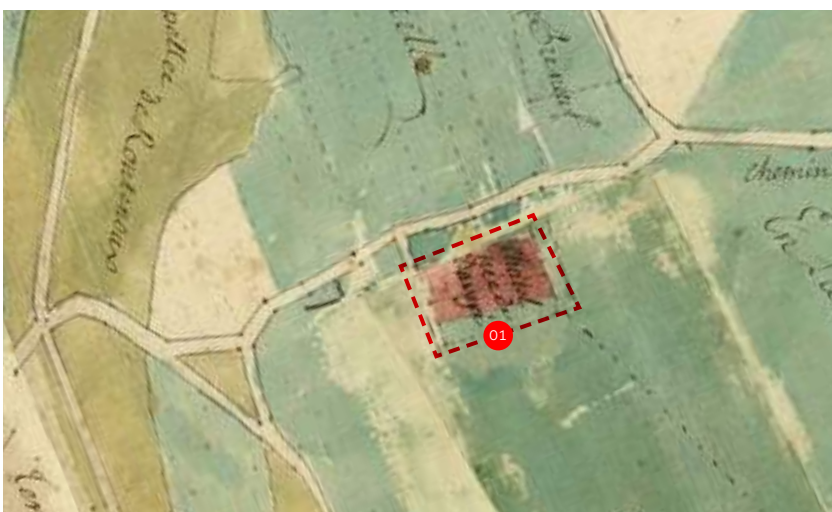
Vue en plan du point d'eau et élévation Est de l'ensemble



Accompagnement du Grand Site Solutré Pouilly Vergisson pour la valorisation et la préservation du patrimoine bâti et paysager

Fiche ouvrages d'intérêt patrimonial

E /
01



Plan masse état actuel partie Nord du secteur

Extrait (a) d'un plan d'archive du secteur :

Sources : Archives 71
 Solutré-Pouilly / Solutré.- Plan général.
 XVIIIe siècle / Plan. 1 plan.
 H Sup Cluny 102 1 p Cluny 102



Vue de la cadole engagée (Ca-01)

Extrait (b) d'un plan d'archive du secteur :

En rouge un repérage des ouvrages existants.
 La superposition montre que les ouvrages
 étaient sans doute présents dès le XVIII^e.

Sources: Archives 71
 Solutré.- Partie de Davayé. XVIIIe siècle
 Plan roulé. Dimensions : 132x129 cm. H Sup Cluny 102



Ce secteur est un lieu emblématique du Grand site. Tout d'abord, il offre une vue impériale sur la Roche de Solutré. D'autre part, le système viticole a su conserver un certain nombre de caractéristiques authentiques. On y trouve des murgers dont la géométrie semble inchangée depuis le XVIII^e siècle, ou encore les traces d'une enclôture qui

témoigne de l'importance de ces parcelles (01). Sur l'extrait de plan des Archives 71, (a) la parcelle en rouge appartient au château de Davayé.

Sur le plan masse, ci-contre, présentant l'état actuel des parcelles, un clos (02) subsiste malgré les effondrements de ses maçonneries.

SOLUTRÉ-POUILLY

SECTEUR LES CONDEMINES

« Face à la Roche »

Type : ensemble remarquable
Sous type : divers types d'ouvrages
Section : B
N°Parcelle : N°0800 / 08XX
Intérêt patrimonial : Majeur



0 20m 100m




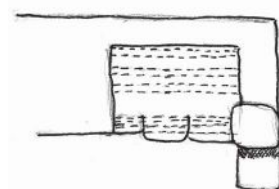
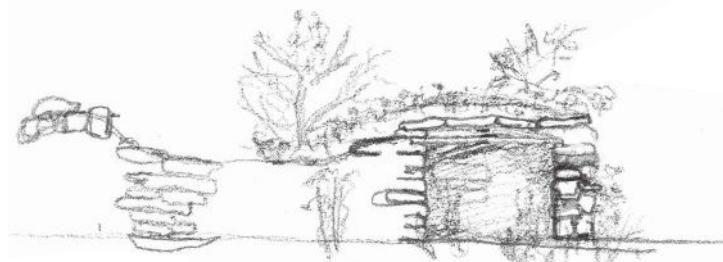
Vue sur un murger de coeur de vigne repéré Muc sur les plans



Accompagnement du Grand Site Solutré Pouilly Vergisson pour la valorisation et la préservation du patrimoine bâti et paysager
Fiche ouvrages d'intérêt patrimonial

E /
02





↖ En haut à gauche et ci-dessus, vues sur une cadole adossée (Ca01) à un murger dans le secteur Les Longues Raies.

Élévation générale et plan au 1/100e

Élévation de l'entrée et de son chevron fracturé au 1/50e

Au milieu à gauche, vue sur la cadole adossée (Ca02) en haut du secteur Les Condemines qui s'intègre parfaitement dans la géométrie d'une tête de muraille. Il est impossible de la deviner avant de se trouver face à l'ouverture. Elle anime l'entrée par le haut du secteur.

← À gauche, photographie d'une niche dans un soutènement du secteur à proximité Les Longues Raies présentant un triangle de décharge soulageant la pierre en linteau et donnant un détail singulier.



Ce secteur est significatif pour la diversité des ouvrages qui le composent.

En effet, les cadoles présentent des usages et formes très hétéroclites. Parfois dissimulées, les cadoles sont pourtant réparties uniformément dans les coteaux, souvent à l'entrée d'une parcelle. Quelques murs séparatifs viennent souligner les

limites entre les cultures et le chemin communal. Quelques pierres dressées révèlent parfois d'anciens portails dont il ne reste rien.

La présence des murgers en lisière et au cœur des parcelles marquent également le paysage, en apportant une biodiversité indispensable à la monoculture de la vigne.

SOLUTRÉ-POUILLY SECTEUR LES CONDEMINES « Face à la Roche »

0 1m 5m


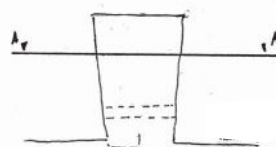


← Dessin terrain d'une haute niche singulière (Ob-01) dans une longue maçonnerie soutenant une terrasse boisée.

↙ La morphologie s'apparente à celle d'un oratoire mais il n'en est rien. La présence du chevron s'explique par la nécessité de soutenir l'encorbellement restauré en 2008 par Villages en Vie.

Plan sur la niche et coupe transversale

Élévation générale du mur de soutènement présentant un bel appareillage



Accompagnement du Grand Site Solutré Pouilly Vergisson pour la valorisation et la préservation du patrimoine bâti et paysager
Fiche ouvrages d'intérêt patrimonial

**E /
02**



← Sur la vue en haut à droite, on perçoit une grande maîtrise du paysage qui semble assez ancienne et authentique. Les éléments sauvages sont ceinturés de hautes murailles comme pour protéger ce domaine.


Au milieu, cette photographie aérienne datant de 1954 (extraite du site remonterletemps.com) montre des dispositions identiques. Le bois est clos et accessible par des portails ménagés dans les maçonneries. Les chemins débouchent sur des entrées encore bien lisibles, ce qui montre qu'un parcours bien précis était en vigueur (droit de passage?). Des abris témoignent d'une vie intense autour de ces ouvrages de pierre sèche. (Tirets blancs : hypothèse de localisation de murs, pointillés rouge : tracé du chemin dans les bois).

↙ Vue en bas à droite et croquis en bas :

De larges murs séparent les parcelles de vigne. Ils ont une épaisseur moyenne de 2m. Parmi tous les types de mur en cœur de vigne vus à ce jour, celui-ci semble constitué d'un assemblage de pierres de petits calibres issues du dérochement. La mise en œuvre semble soignée respectant les règles de l'Art. En effet, il est composé de deux parois formant parement et d'un remplissage de cailloutis.

Comme en fait état Restif de la Bretonne dans son ouvrage biographique sur son père, les murs étaient parfois construits de pierre avec dans l'entre-deux un peu de terre et des touffes de graminées. Certains murs ont donc développé un couronnement végétal permis par l'introduction de ce biotope. Ici, il n'y a sans doute pas eu d'apport de terre au sein de la maçonnerie.

Comme en témoigne ce croquis, les parements sont parfois effondrés sur des portions et laissent le regard pénétrer au sein de l'assemblage ingénieux des pierres dépourvu de tout autre apport de matière.





Cet ensemble d'ouvrages, particulièrement bien conservé, s'étend en lisière de bois au bas de la Roche, non loin de la carrière de Roncevaux.

Les murs soulignent ici les limites des étroites parcelles en pente. Ces ouvrages de pierre sont très visibles de loin, dévalant la pente, au dessin clair se détachant sur le fond

sombre des bois, tel de la dentelle.

La dimension des ouvrages montre l'ampleur du labeur nécessaire pour mettre en culture les terres. D'autres murs se poursuivent le long du chemin vers le Champ Rocher et marquent l'entrée du secteur depuis Vergisson.

SOLUTRÉ-POUILLY

SECTEUR EN POMARD

« Les clos »

Type : ensemble

Sous type : divers types d'ouvrages

Section : B

N°Parcelles : N°092 / 093 / 094 / 097

Intérêt patrimonial : Majeur



Plan masse

Cet ensemble lithique marque l'entrée dans le domaine viticole En Pomard de la commune de Solentré-Pouilly et Les Pommards sur la commune de Davayé.

- a- Entrée depuis le chemin du Moulin menant à Vergisson
- b- Chemin serpentant dans les bois de la Combe Robat. On découvre à l'intérieur du bois de résineux des murets délimitant les parcelles 090 et 091.
- c- Bois sur un affleurement rocheux présentant un accès depuis les vignes, voir la fiche Mul-01. Cadole adossée dissimulée dans le bois en contre-bas du chemin, voir fiche Ca-03.
- d- Plateforme affleurement rocheux.


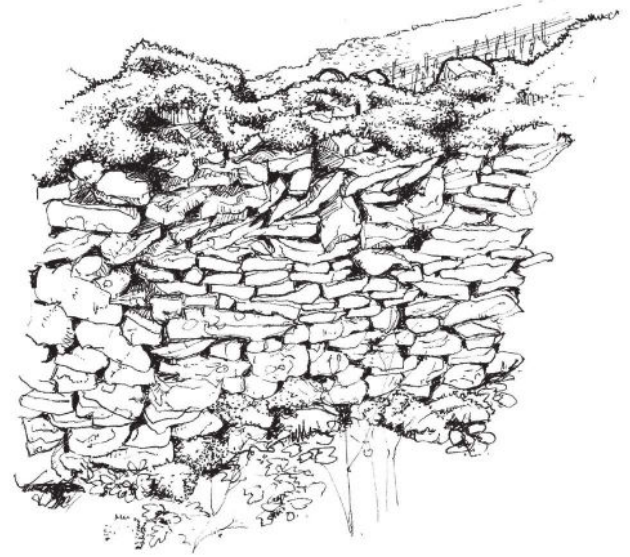


Accompagnement du Grand Site Solentré Pouilly Vergisson pour la valorisation et la préservation du patrimoine bâti et paysager

Fiche ouvrages d'intérêt patrimonial

E / 03





↖ Un vaste mur épais sépare les vignes de bois développés sur la roche. Cette construction s'interrompt à chaque intersection des deux chemins se prolongeant dans le bois actuel, en direction de Vergisson. Des abris marquaient les entrées de la parcelle. L'un (photo milieu) abrite une cavité singulière accessible par le haut, l'autre (relevé à gauche) ne présente que des maçonneries effondrées.

← En haut,
 Au milieu, cette abri atypique est adossé au mur, orienté au sud. La roche affleure ici au sol, expliquant le décrochement de la vigne. Mouvements de terrain, présence de pierres au sol interrogent. On devine des usages particuliers sur ce lieu protégé du nord par un mur.

En bas, le mur est comme doublé : au Nord une maçonnerie de 50cm d'épaisseur composée de petites pierres, au Sud de gros enrochements sur 60cm d'épaisseur. L'appareillage régulier est surmonté de pierres plus massives, formant larmier, couvertes de mousses.





La structure lithique offre ici un écrin maîtrisé pour la culture de la vigne. On décèle des usages spécifiques par la présence de détails particuliers sur les maçonneries.

Au-delà de la diversité des types de mise en oeuvre, du soin apporté aux parements, les détails de finitions sont à souligner. Peut-être montrent-ils le

savoir-faire des bâtisseurs ou témoignent-ils du caractère prestigieux de ce petit terroir ?

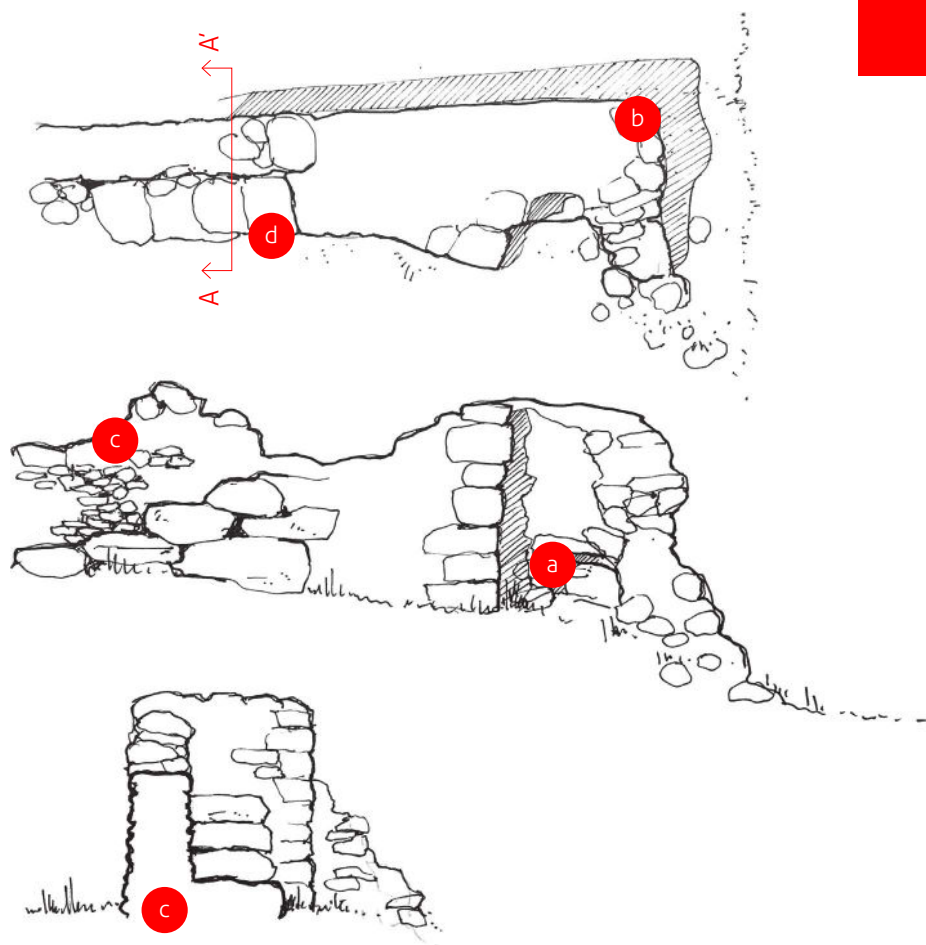
En effet on relève sur un plan datant du XVIII^e siècle l'appartenance de ces parcelles de vignes à Cluny.

SOLUTRÉ-POUILLY

SECTEUR EN POMARD

« Les clos »

Particularités : des maçonneries à la morphologie atypique
Type de sols : calcaires durs à entroques



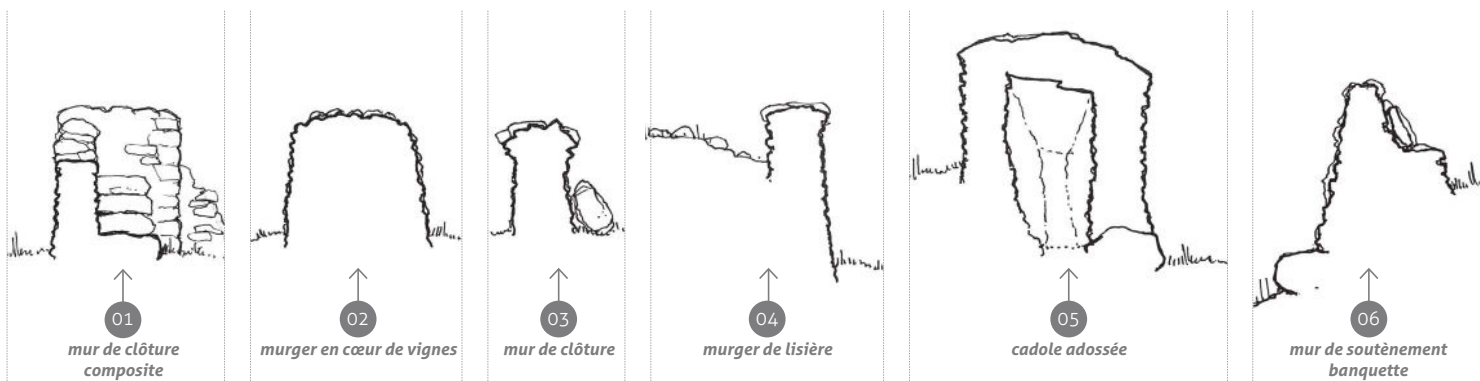
0 1m 2m

← Relevé de la maçonnerie à l'entrée du lieu-dit en débouché du chemin menant à Vergisson. Les dispositions des maçonneries effondrées nous laissent supposer qu'un abri était engagé à l'angle de l'ouvrage.

- a- Chaînage d'angle laissant penser un jambage d'une baie
- b- Niche en partie basse de la paroi, le linteau est brisé.
- c- Un des parements de la double maçonnerie.
- d- Roches formant un emmarchement.

↙ Coupes schématiques des différents types de maçonnerie du secteur.

0 1m 2m



Accompagnement du Grand Site Solutré Pouilly Vergisson pour la valorisation et la préservation du patrimoine bâti et paysager
Fiche ouvrages d'intérêt patrimonial

E / 03





Accompagnement du Grand Site de France
Solutré Pouilly Vergisson pour la valorisation et
la préservation du patrimoine bâti et paysager



► Dernière modification le 18 octobre 2021

Murger, lieu-dit À la Chaneau, Solutré-Pouilly.

