




VERGISSON

Inventaire

non exhaustif des ouvrages de
pierre sèche du Grand Site de
France Solutré Pouilly Vergisson





Avant-propos

Le CAUE de Saône-et-Loire accompagne le Grand Site de France Solutré Pouilly Vergisson pour mettre en lumière la présence d'ouvrages de pierre sèche sur l'ensemble de son territoire. L'analyse fine des secteurs inventoriés permet d'approcher au mieux les enjeux du Grand Paysage et les besoins précis de ce patrimoine vernaculaire diffus. Le diagnostic est réalisé selon le prisme de plusieurs thèmes qui font ensuite l'objet d'une synthèse par secteur. Ce document permet de faire des propositions d'actions précises de protection et de chantier à mener sur ce territoire. Il s'agit aussi de faire émerger des problématiques récurrentes aux enjeux de conservation et de mise en valeur de ce patrimoine vivant et fragile.

Paysage perçu

- Description du paysage perçu par l'Homme
- État des lieux de la présence des ouvrages dans le secteur
- Diversité des types d'ouvrages de pierre sèche

Palette identitaire

- Comprendre l'identité paysagère du lieu : Le *Genius loci*
- Révéler les interactions entre techniques constructives, usages, pierres
- Pointer les singularités du paysage lithique

Diagnostic sanitaire



- Repérer les zones sinistrées
- Révéler les urgences, les restaurations, les problématiques

Évaluation patrimoniale

- Définir des secteurs d'intérêt patrimonial selon deux nuances
- Pointer les ouvrages d'intérêt patrimonial pour les décrire précisément

Actions et chantiers à mener

- Définir des secteurs à préserver et protéger
- Définir des zones de projet et des priorités d'actions

-  Secteurs d'inventaire réalisés 2020-21
-  Secteurs d'inventaire complémentaires potentiels

 Bâti

Source : BDTOP0 IGN

 Courbes de niveau

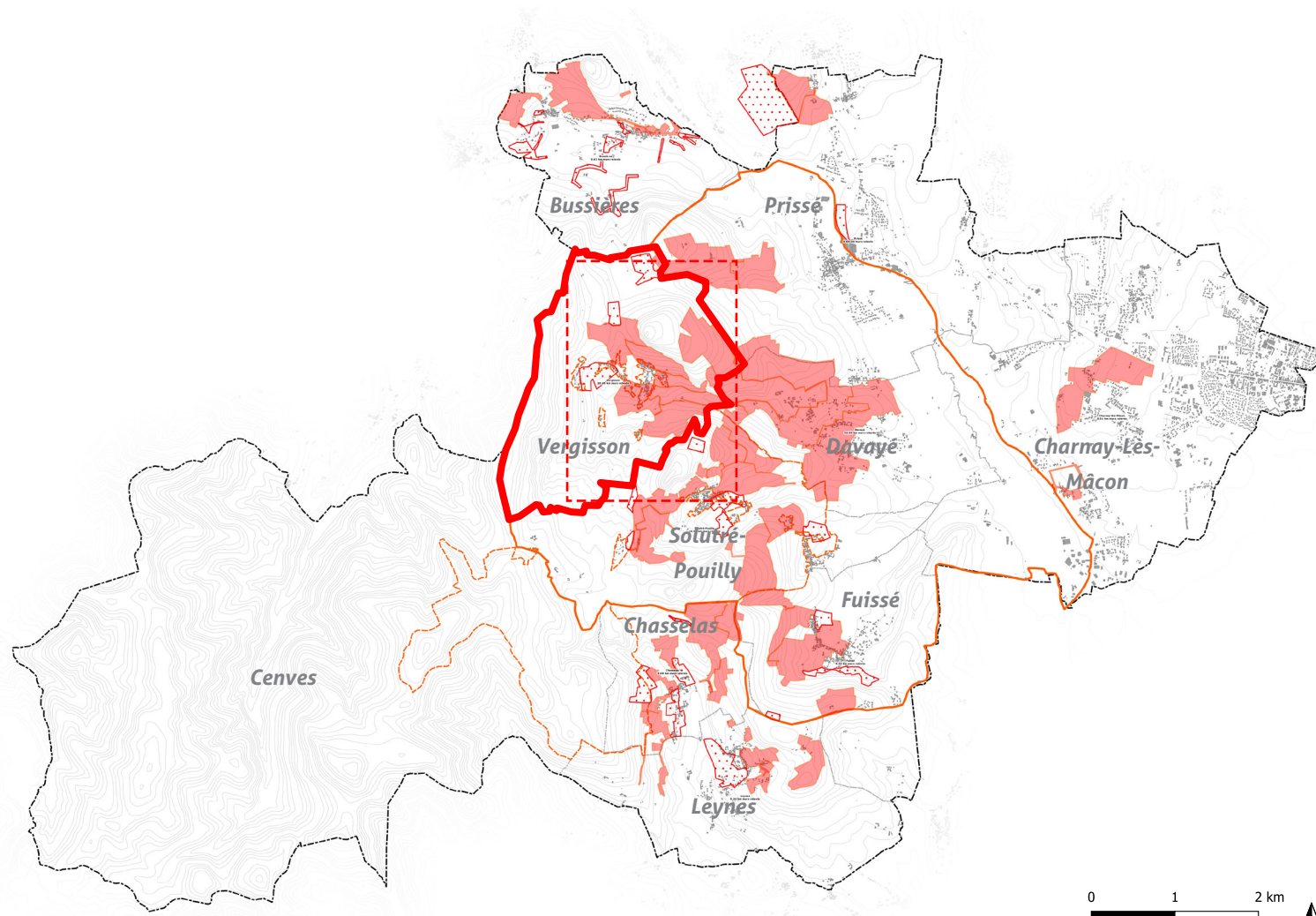
Source : BDALTI IGN

 Secteur étude : Périmètre du Grand Site et communes associées

 Site classé

Source : DREAL

 Zoom carte par commune



Communes visitées

L'inventaire engagé par le CAUE 71 en 2020 a permis de révéler une quantité, une qualité et une diversité extraordinaire d'ouvrages de pierre sèche sur le territoire du Grand Site de France Solutré Pouilly Vergisson.


La récolte des données a débuté sur les seules communes de Solutré-Pouilly et Vergisson. Les premières représentations cartographiques transmises ont révélé une structure lithique encore bien présente dans le paysage.

Les zones à visiter ont donc été étendues à 9 communes pour mettre en lumière ce patrimoine diffus pas toujours perceptible aisément.

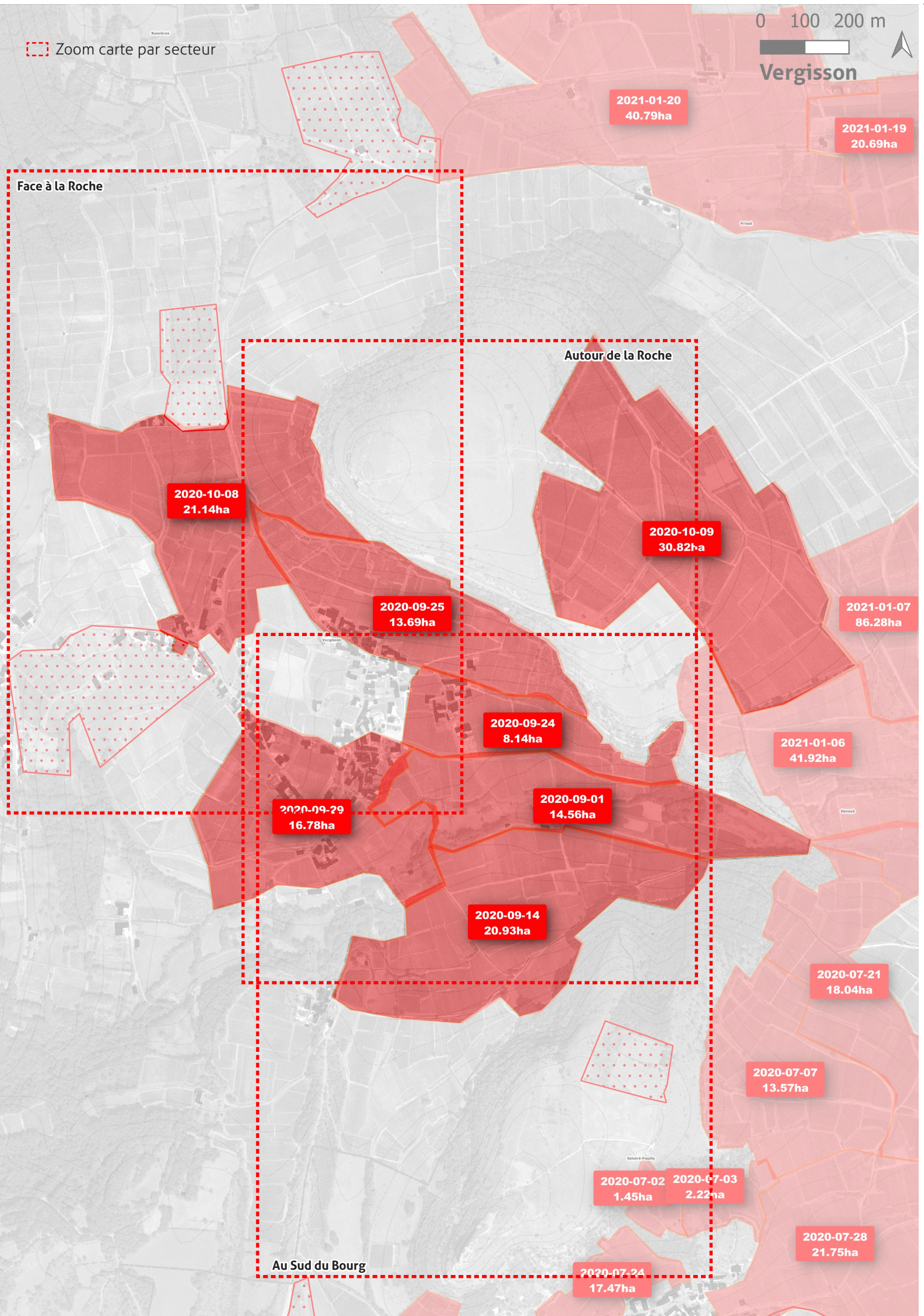


Zoom carte par secteur

0 100 200 m



Vergisson



Secteurs inventoriés

L'inventaire n'a pas vocation à dresser un répertoire exhaustif mais à révéler les problématiques récurrentes de ce patrimoine. La cartographie SIG permet ainsi de définir les zones où la structure lithique est dense et où se trouvent les ouvrages d'intérêt patrimonial.

Zones visitées à Vergisson : 127 hectares

- 20 km de murs relevés
- 14 cadoles

- Secteur Face à la Roche :
 - Vers En Carementrant : 21 hectares le 08/10/2020

- Secteur Autour la Roche :
 - Vers Les Crays : 14 hectares le 25/09/2020
 - Vers Les Nambrets : 8 hectares le 24/09/2020
 - Sur la Roche : 31 hectares le 09/10/2020

- Secteur Au Sud du bourg :
 - Vers La Denante : 15 hectares le 01/09/2020
 - Vers Les Vignes de l'eau : 21 hectares le 14/09/2020
 - Vers le Bourg : 17 hectares le 29/09/2020



Murger de lisière, lieu-dit En Tillier, Vergisson.



Définir des types permet d'aborder précisément les différentes maçonneries en pierre sèche observables sur le territoire du Grand Site.

Ce travail est indissociable d'un inventaire puisqu'il permet de classer et cataloguer selon des critères définis clairement en amont. C'est le socle du travail de classification. Non

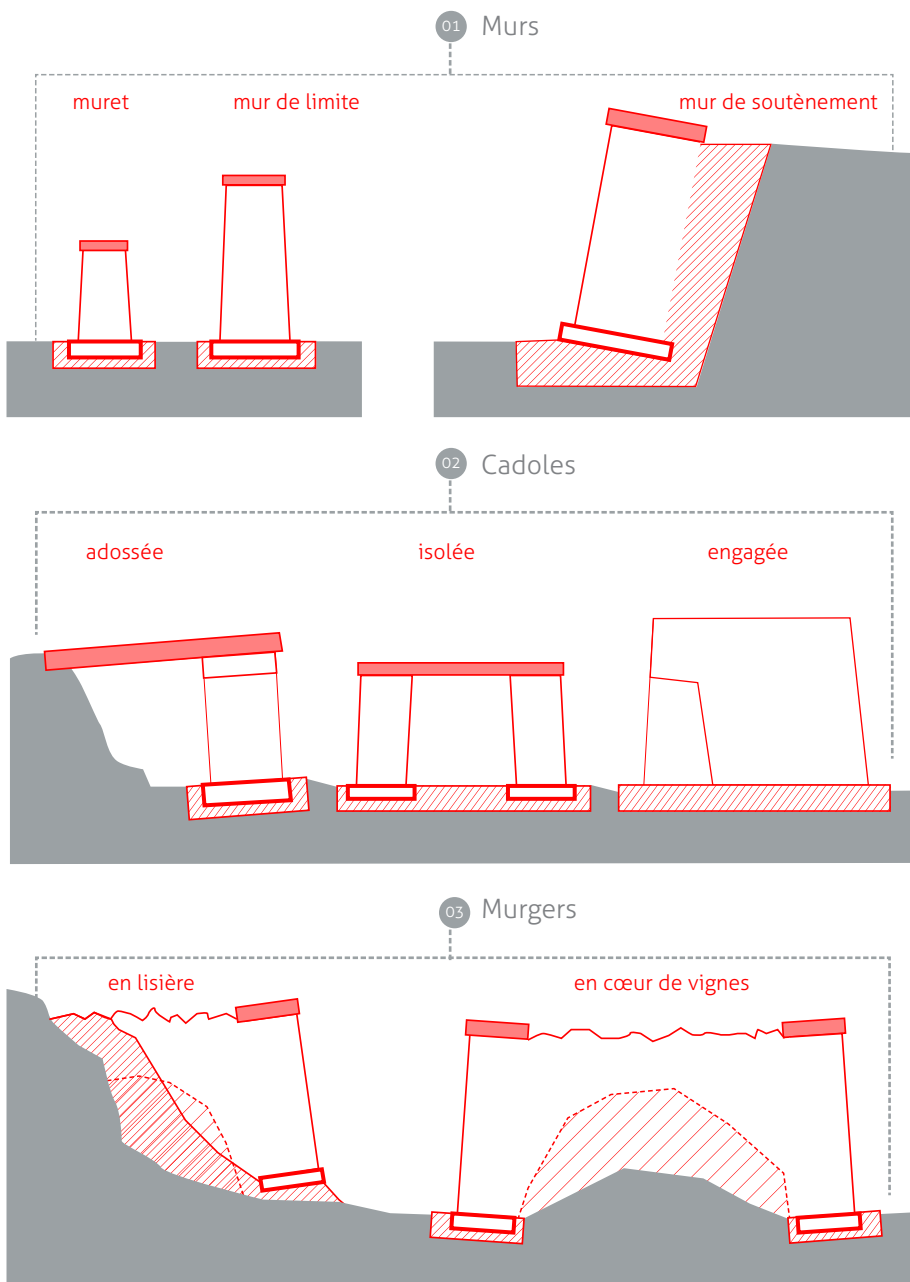
pas pour être capable de construire un ouvrage en pierre sèche, mais pour être en mesure de le comprendre et de connaître sa valeur dans son environnement propre.

Il s'agit également de garder en mémoire l'état actuel des ouvrages en faisant des relevés des ouvrages remarquables.

TYPOLOGIE

Description

- 01 / Murs
- 02 / Cadoles
- 03 / Murgers





Chemin viticole à l'arrière de la Roche de Solutré, lieu-dit La Folle, Vergisson.



NOMENCLATURE

Localisation

La nomenclature est définie selon les types d'ouvrages, comme ci-dessous :

M - (Mur, Muret, Mur soutènement)

- **r** // (mur)

Mr
01

- **t** // (muret)

Mt
01

- **s** // (soutènement)

Ms
01

// 00

Exemple :

M-s//01 Mur de soutènement n°01

C - (Cadole)

- **e** // (engagée)

Ce
01

- **a** // (adossée)

Ca
01

- **i** // (isolée)

Ci
01

// 00

Exemple :

C-e//01 Une cadole engagée n°01

E // (Ensemble)

// 00

Exemple :

E//01 Ensemble remarquable n°01

E
01

Mu - (Murger)

- **l** // (de lisière)

Mul
01

- **a** // (habité)

Mua
01

- **c** // (en cœur de vignes)

Muc
01

// 00

Exemple :

Mu-c//01 Un murger cœur de vignes n°01

Ob // (Objet)

// 00

Exemple :

Ob//01 Ensemble remarquable n°01

Ob
01



Accompagnement du Grand Site de France Solutré Pouilly Vergisson pour la valorisation et la préservation du patrimoine bâti et paysager

Inventaire / Carnet des relevés





Mur soutenant un jardin et marquant la limite de propriété, lieu-dit En Ouche, Vergisson.



CARTE D'IDENTITÉ

Identification et évaluation

La nomenclature est définie selon les types d'ouvrages, comme ci-dessous :

C - (Cadole)

- engagée
- adossée
- isolée



M - (Mur, Muret, Mur soutènement)

- mur
- muret
- soutènement



Mu - (Murger)

- habité
- de lisière
- en coeur de vignes



E // (Ensemble)



Ob // (Objet)



La nomenclature est définie selon les évaluations, comme ci-dessous :

État sanitaire

- mauvais
- moyen
- rien à signaler (ras)
- ruine
- restauré



Intérêt patrimonial

- majeur
- remarquable



Enjeux du Grand Site

- viticole
- découverte du site
- réseau villageois



Accompagnement du Grand Site de France Solutré Pouilly Vergisson pour la valorisation et la préservation du patrimoine bâti et paysager

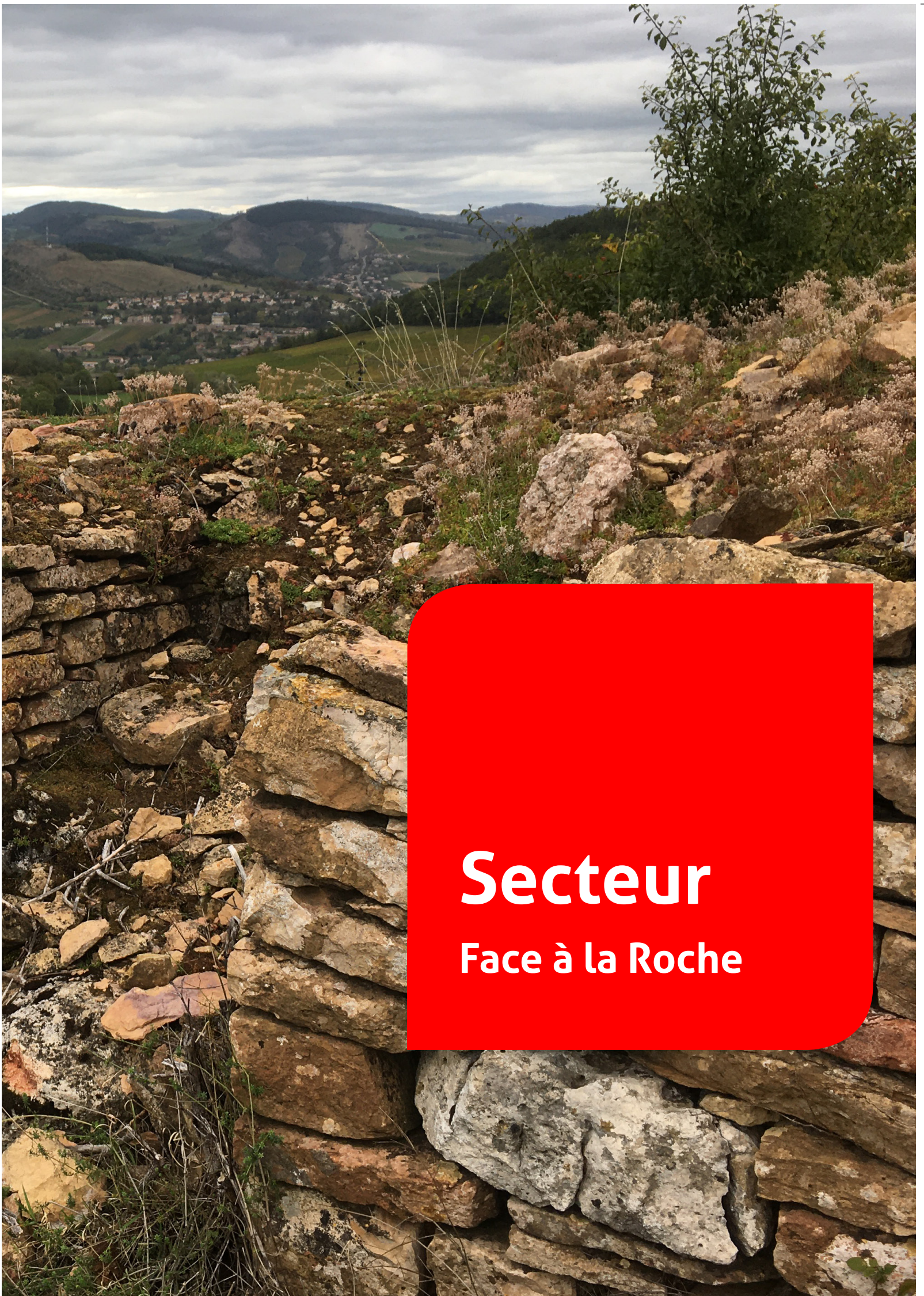
Inventaire / Carnet des relevés





Murger formant la limite Nord d'un clos en haut des coteaux, lieu-dit Les Croux, Vergisson.

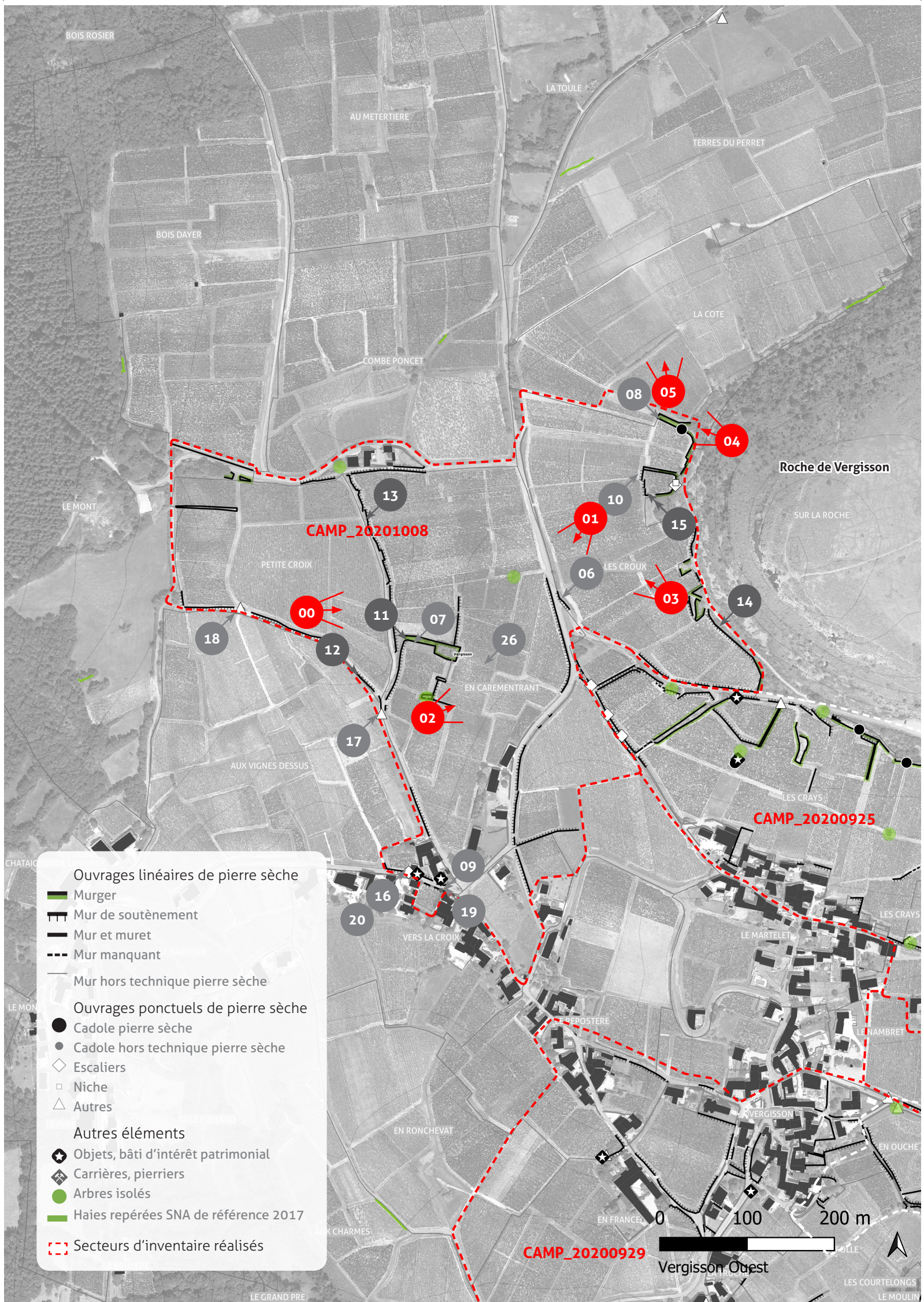




Secteur

Face à la Roche





- Ouvrages linéaires de pierre sèche
- Murger
- Mur de soutènement
- Mur et muret
- - - Mur manquant
- Mur hors technique pierre sèche
- Ouvrages ponctuels de pierre sèche
- Cadole pierre sèche
- Cadole hors technique pierre sèche
- ◇ Escaliers
- Niche
- △ Autres
- Autres éléments
- ★ Objets, bâti d'intérêt patrimonial
- ◆ Carrières, pierriers
- Arbres isolés
- Haies repérées SNA de référence 2017
- - - Secteurs d'inventaire réalisés



01

Vue sur le secteur Carementrant et sa structure lithique visible de loin et marquant l'entrée Nord de Vergisson depuis la route départementale.



02

Vue sur le secteur des Croux et ses coteaux abrupts sous la Roche. Seuls des ouvrages en partie haute des pentes subsistent.



03

Vue sur le secteur de la Combe Poncet et son ensemble bâti. Des ouvrages de pierre sèche marquent encore les limites des entités viticoles habitées.



04

Vue sur la Combe Poncet depuis le sommet du gros murger secteur Les Croux. On perçoit dans le paysage de vignes encore quelques gros soutènements.



05

Vue depuis Les Croux du secteur Tiller sous le Mont Brison et de la commune de Bussières au loin.

PAYSAGE PERÇU VERGISSON

« Face à la Roche »

Campagnes de relevé :

CAMP_20201008 / CAMP_20200925

Fiches d'intérêt patrimonial :

Ce-05 / Ce-10 / Ms-01



00

Ce secteur est marqué par l'éperon doux de la Roche de Vergisson. Le site présente de beaux coteaux abrupts et des pentes plus vallonnées remontant jusqu'au Bois Rosier. En son cœur, la Combe Poncet offre un paysage plus accidenté, maîtrisé par quelques beaux ouvrages de soutènement. La route D177 qui traverse le bourg sillonne au fond de la vallée. Ce lieu constitue l'entrée Nord de la commune.



Accompagnement du Grand Site Solutré Pouilly Vergisson pour la valorisation et la préservation du patrimoine bâti et paysager

Fiche détail des secteurs inventoriés

- ouvrage repéré
- zoom pierre
- point de vue


- ouvrage d'intérêt remarquable
- ouvrage d'intérêt majeur



06 Parement en *Opus quadratum*, larges moellons taillés et posés en assises régulières. Des pierres de taille importante rigidifient le chaînage d'angle.



07 Parement en *Opus incertum* d'un murger de cœur de vigne du secteur En Carementrant. Le type de pierre employé provoque une esthétique de parement très différente. La parcelle ainsi délimitée par cet ouvrage est déjà visible au XVIII^e siècle. Il pourrait s'agir d'un ouvrage originel.



08 Parement remarquablement préservé d'un murger en cœur de vigne. On note également l'absence de végétation au sommet de l'ouvrage. Cet ouvrage se trouve juste à la lisière des éboulis de la Roche. Les moellons présentent plusieurs faces taillées soigneusement pour une pose en assises régulières.



09 Mur de soutènement routier présentant une déformation importante avec des risques d'effondrement. Le mur marque la limite Nord d'un petit clos au cœur des habitations.



16 Mise en scène d'une fontaine par un aménagement de pierre sèche et de plantations en pieds d'un mur soutenant une terrasse jardinée au-dessus.



17 Pierres dressées marquant l'accès à la parcelle. Un reste de muret s'appuie encore sur le jambage droit.



18 Stèles taillées présentant des encoches et paumelles pour une barrière. Un mur maçonné au mortier et un parterre d'iris prolongent le portail.



19 Maison vigneronne dont l'entrée est marquée par des murets en arc protégeant des plantations. On trouve également, à quelques pas de là, une fontaine à préserver de la même façon.



10

Mur soutenant la terrasse cultivée en clos. Les ouvrages présentent de larges brèches et des déformations mettant en danger la pérennité du clos.

Mises en œuvre et parements



15

Sols et pierres

Source carte : <https://www.bourgogne-wines.com/>

LÉGENDE PÉDOLOGIQUE (SOLS)

- Sols acides issus de tufs rhyolitiques ou granites du socle - ère primaire
- Sols acides issus de grès volcanosédimentaires du socle - ère primaire
- Sols acides issus de schistes et pélites du socle - ère primaire
- Sols issus de grès de Trias inférieur et du Blézien
- Sols profonds, argileux non calcaires, succession d'argiles du Trias
- Sols peu profonds issus des calcaires durs "à gryphées" Jurassique inférieur: *Hettangien - Sinuaurien*
- Sols peu profonds issus des calcaires durs "à entroques" Jurassique moyen: *Bajocien* CHASSELAS
- Sols peu profonds issus des calcaires durs "à chailles" Jurassique moyen: *Balthasien*
- Sols peu profonds issus des calcaires durs fins et blancs, Jurassique Supérieur: *Argoisien - Baurociois - Séquanien*
- Sols moyennement profonds issus des calcaires durs
- Sols issus de calcaires à bancs de marnes, très calcaires en profondeur
- Sols issus de marnes, peu calcaires, on plus souvent très calcaires, *Plenvallois/Tourcois - Balthasien sup./Oxfordien*
- Sols calcaires de pentes issus de dépôts superficiels plus ou moins caillouteux et/ou sur marnes
- Sols profonds argileux, non calcaires issus d'argiles résiduelles "à chailles"
- Sols profonds de bas de pentes et combes - sédimentés



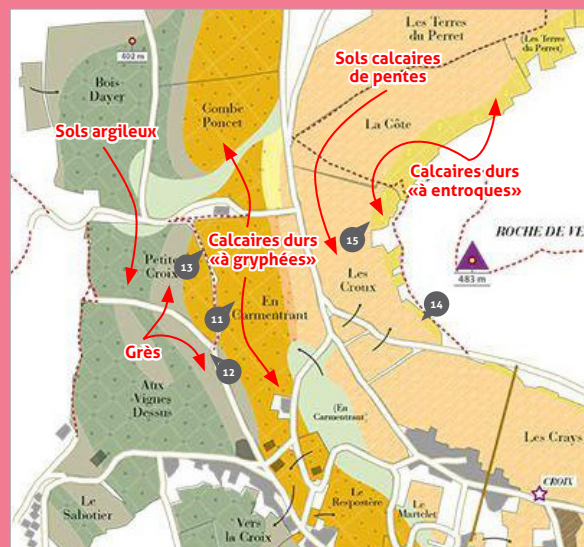
20

Mur de soutènement, secteur Aux vignes Dessus, comportant des marches en saillie et une petite niche à hauteur de main. L'escalier est visible depuis la route des Bruyères.

Singularités

PALETTE IDENTITAIRE VERGISSON

« Face à la Roche »



Mises en œuvre et parements :

Il ressort deux types de maçonneries de ce secteur : l'une, typique des ouvrages de vignes du Grand Site, présente des moellons bruts de calcaires à entroques. L'autre maçonnerie est formée de pierres plus dures donnant des moellons plus ronds. La mise en œuvre se fait donc en Opus incertum. On ne retrouve ce type que sur les murs en cœur des vignes du secteur.

Corrélation sols et pierres des ouvrages :

On constate principalement des calcaires pour les maçonneries inventoriées. Le banc gréseux n'est pas représenté sur les ouvrages.

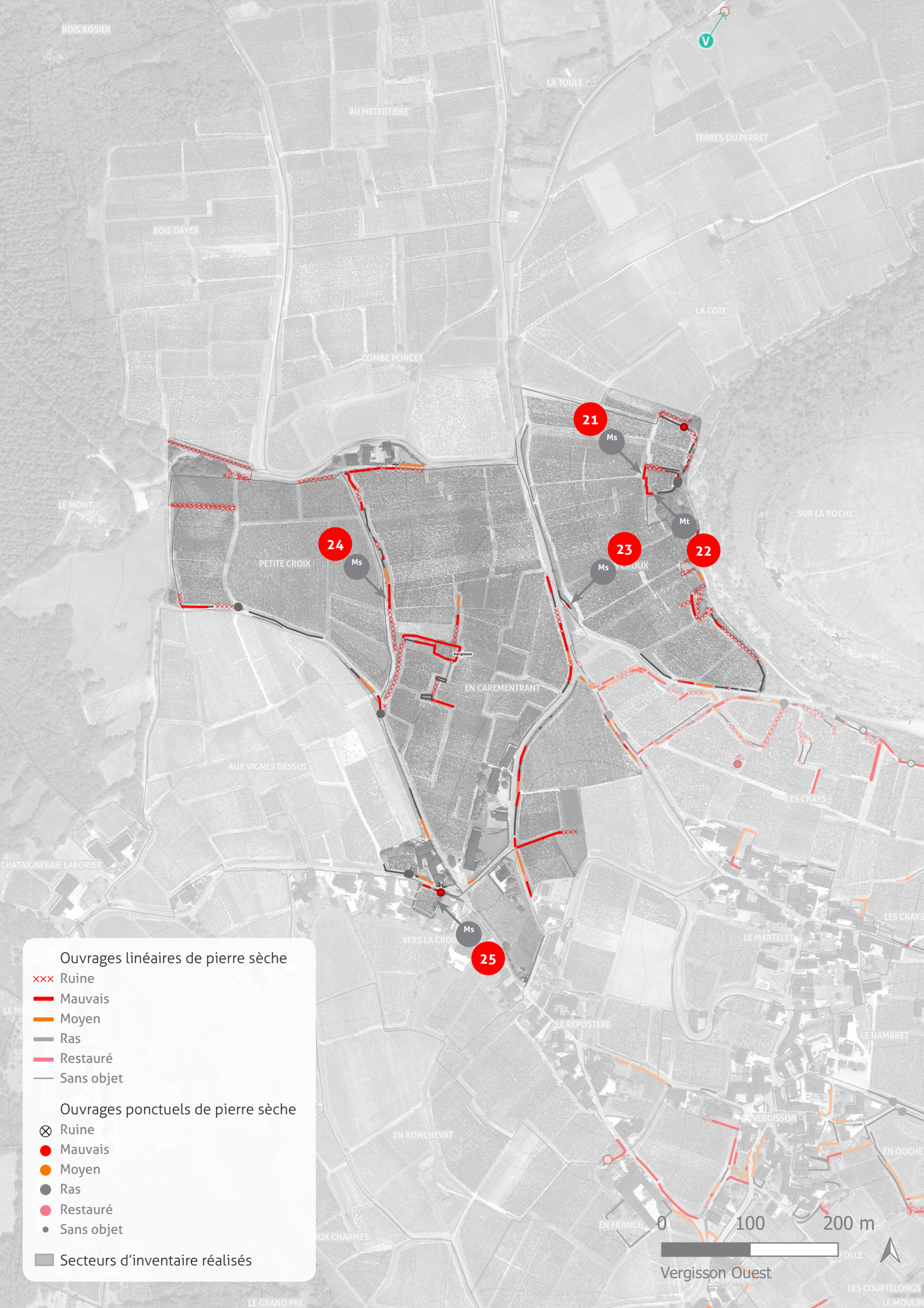
Singularités :

Quelques objets et ouvrages intéressants mais pas significatifs. On relève quelques entrées de parcelles encore affirmées par des pierres dressées. Le secteur Vers la Croix présente quelques exemples, semblant récents, d'aménagements de pierre sèche témoignant d'un intérêt pour l'identité paysagère locale.



Accompagnement du Grand Site Solutré Pouilly Vergisson pour la valorisation et la préservation du patrimoine bâti et paysager

Fiche détail des secteurs inventoriés



Ouvrages linéaires de pierre sèche

- xxx Ruine
- Mauvais
- Moyen
- Ras
- Restauré
- Sans objet

Ouvrages ponctuels de pierre sèche

- ⊗ Ruine
- Mauvais
- Moyen
- Ras
- Restauré
- Sans objet

■ Secteurs d'inventaire réalisés



Vergisson Ouest





21

Ce clos en terrasse se situe en lisière des éboulis de la Roche en partie haute du secteur Les Croux. La stabilité des terres est menacée par le ruissellement immuable.



22

Ce mur séparatif permet de clôturer la partie Sud du clos. Un de ses parements s'est effondré. L'intégrité de la maçonnerie est alors menacée dans son ensemble.



23

Ce mur de soutènement présente une brèche importante avec un effondrement sur la voirie menant à la Roche.



24

Le parement de ce mur de soutènement est assez détérioré. Ponctuellement il présente des lacunes et les pierres de couvertures tombées ne jouent plus leur rôle de maintien. L'ensemble se délite par le haut.



25

Ce soutènement subit une poussée forte des terres et de la voirie qu'il supporte. Il en résulte une déformation menaçante en contrebas sur la parcelle de vigne.

DIAGNOSTIC SANITAIRE VERGISSON

« Face à la Roche »

Généralités :

La première des remarques sera de constater que peu d'ouvrages en cœur de vignes perdurent à notre époque. La structure lithique se délite irrémédiablement. De maigres vestiges nous parviennent en lisière des parcelles, miraculeusement préservés de la destruction.

Ces murgers de lisière sont encore bien représentés sous les éboulis de la Roche mais en très mauvais état pour la plupart voire en ruine. Leurs parements ont éclaté et la végétation s'est développée.

Seul un mur séparatif est encore présent dans le lieu-dit Carementrant. Tous les autres murs marquent les limites entre vignes et chemins. Ils deviennent parfois soutènement sur des portions plus ou moins grandes.

Urgences :

Les murs de soutènement présentés en photos n°23 et 25, de par leur proximité directe avec le réseau routier présentent des menaces sérieuses pour la stabilité de ces ouvrages.

Remarques :

Rien à signaler.

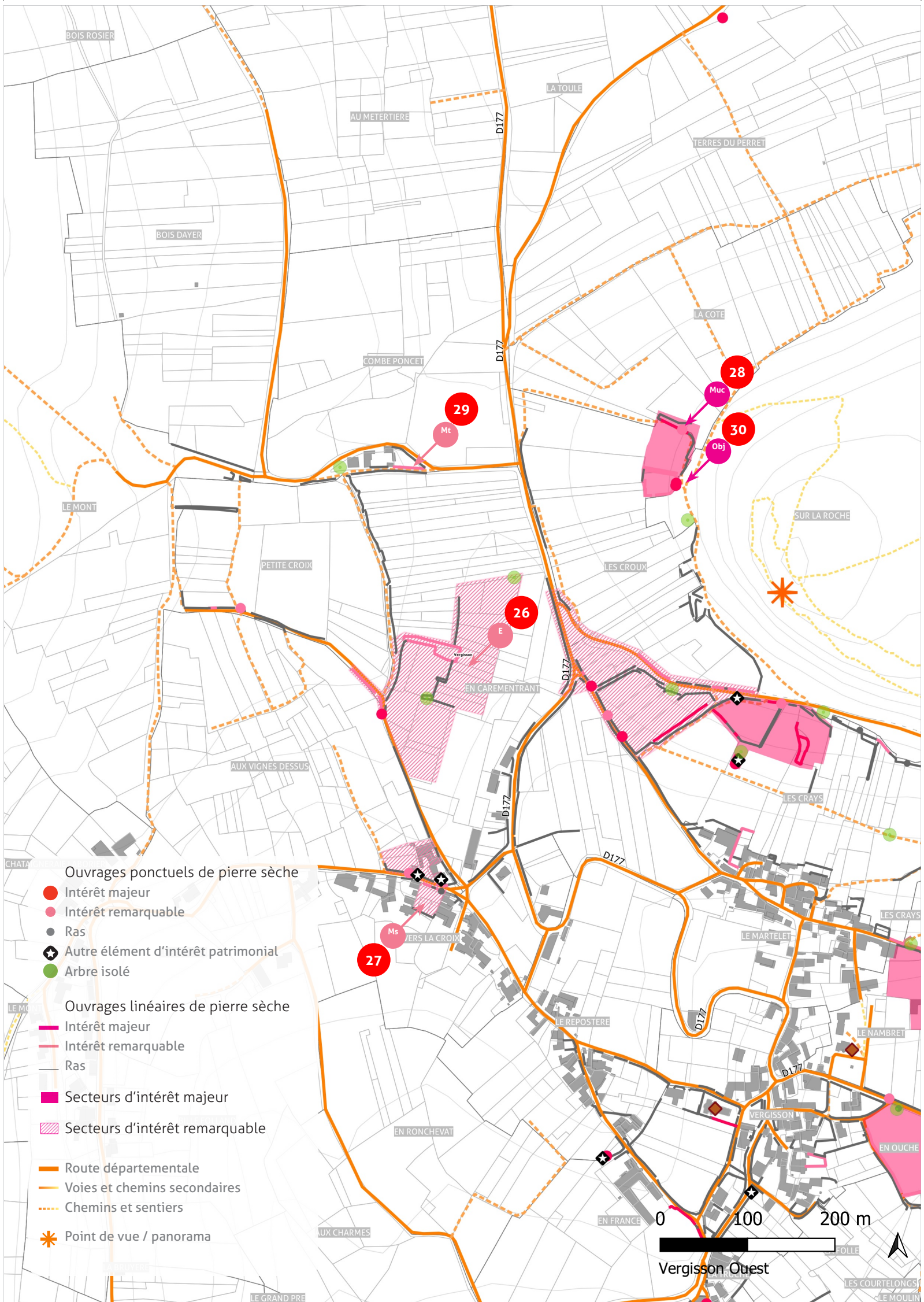


Accompagnement du Grand Site Solutré Pouilly Vergisson pour la valorisation et la préservation du patrimoine bâti et paysager

Fiche détail des secteurs inventoriés

- P Restauration par particuliers
- B Restauration par Brigade verte
- A Danger

- V Restauration Villages en Vie
- V Restauration Village et Environnement
- C Autres, Création



Ouvrages ponctuels de pierre sèche

- Intérêt majeur
- Intérêt remarquable
- Ras
- ★ Autre élément d'intérêt patrimonial
- Arbre isolé

Ouvrages linéaires de pierre sèche

- Intérêt majeur
- Intérêt remarquable
- Ras
- Secteurs d'intérêt majeur
- ▨ Secteurs d'intérêt remarquable

- Route départementale
- Voies et chemins secondaires
- Chemins et sentiers

- ★ Point de vue / panorama

Vergisson Ouest



26

Ensemble lithique secteur Carementrant encore visible dans le paysage malgré l'état sanitaire préoccupant de chacun des ouvrages. Le dessin des parcelles est semblable au découpage visible sur les plans d'archives datés du XVIII^e siècle.



27

Mur de soutènement, présentant de graves désordres, formant un petit clos de vignes entre deux habitations dans le secteur Vers la Croix. Un abri couvert de tuile se trouve au bout du linéaire.



28

Clos, dans le secteur Les Croux, formé par divers ouvrages dont un murger au parement remarquablement conservé, des niches ménagées dans des soutènements et ce qui reste d'un escalier ou abri ?



29

Rare exemple de meurot encore en place, secteur Combe Poncet. Il marque la limite entre le jardin et le chemin menant aux vignes. Il est envahi en partie par la végétation et présente des effondrements présageant d'un sombre destin.



30

Niche engagée dans un petit mur de soutènement formant un clos. Un emplacement, orienté Ouest, pour une ruche ? Un petit escalier permet d'accéder facilement à la parcelle juste en contrebas d'un chemin, secteur Les Croux.

INTÉRÊT PATRIMONIAL VERGISSON

« Face à la Roche »

La Combe Poncet :

Le secteur de la Combe Poncet est marqué par de larges soutènements permettant de reprendre la géographie du lieu. Les vignes sont organisées sur de petites parcelles dont on retrouve le découpage sur les plans historiques du XVIII^e siècle.

Vers la Croix :

Le secteur Vers la Croix présente une belle authenticité d'un milieu vigneron. Quelques aménagements de murets de pierre sèche viennent souligner les entrées des habitations (jardinets, fontaine...). Un petit clos entre les habitations est fermé par un beau mur de soutènement. Toutefois l'ouvrage est marqué par une grosse déformation qui met en danger toute la stabilité de la route.

En Carementrant :

Le secteur En Carementrant présente un système lithique encore cohérent : il est constitué de soutènements, murgers, protégeant des bosquets et arbres isolés. Il est visible dans le grand paysage mais son état sanitaire est peu satisfaisant.

Les Croux :

Le secteur Les Croux a largement perdu son système lithique hormis sur la lisière haute. Les ouvrages encore présents permettent de maintenir un chemin et limite l'érosion et les éboulis provenant de la Roche. Une petite enclave, préservée des destructions, contient deux clos sur une terrasse soutenue par de grands soutènements. Ces quelques parcelles sont protégées par des murgers imposants dont l'un présente un parement remarquable et quelques aménagements (escaliers, ruches?)

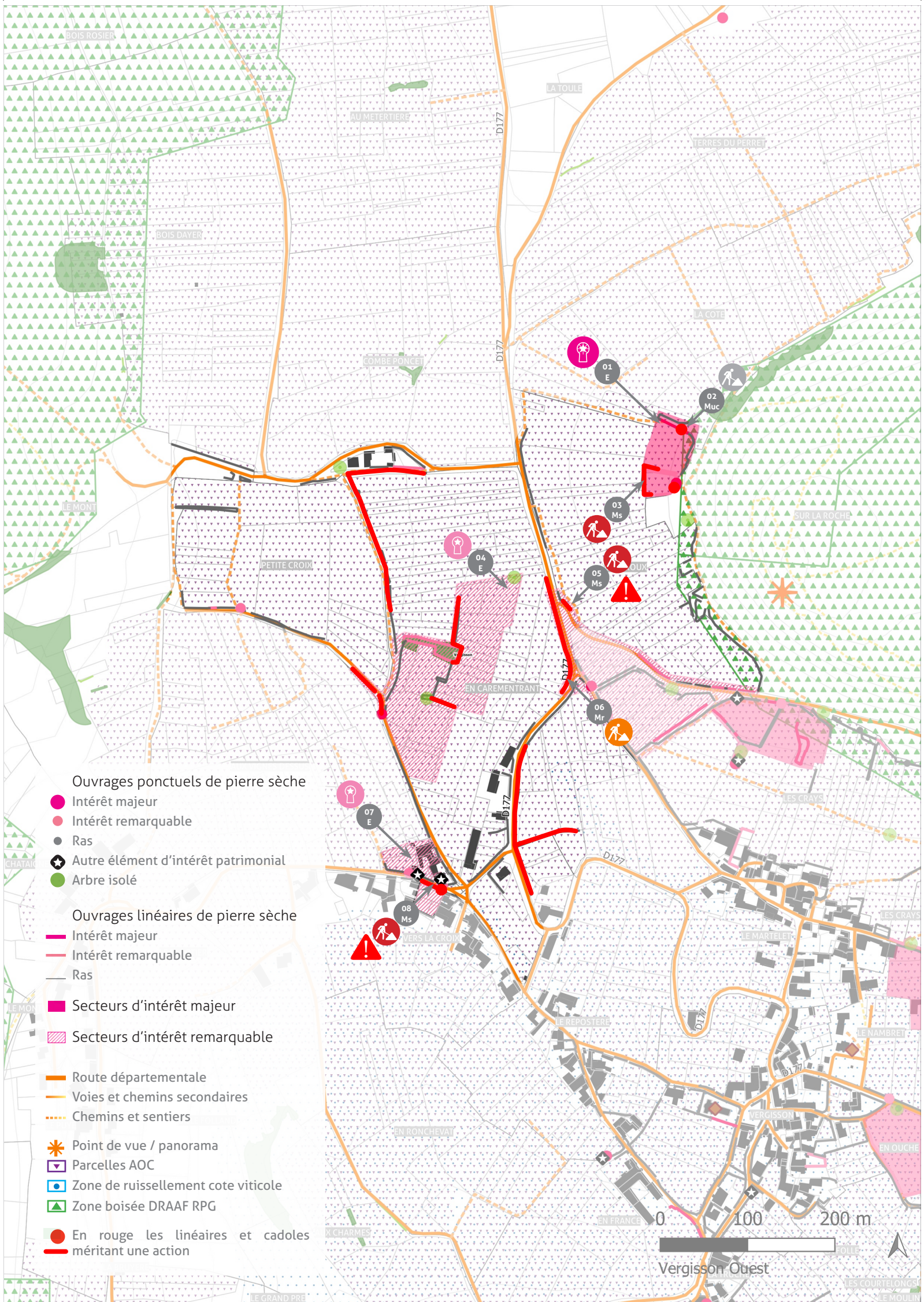


Accompagnement du Grand Site Solutré Pouilly Vergisson pour la valorisation et la préservation du patrimoine bâti et paysager

Fiche détail des secteurs inventoriés

À protéger d'intérêt majeur

À préserver d'intérêt remarquable



Ouvrages ponctuels de pierre sèche

- Intérêt majeur
- Intérêt remarquable
- Ras
- ★ Autre élément d'intérêt patrimonial
- Arbre isolé

Ouvrages linéaires de pierre sèche

- Intérêt majeur
- Intérêt remarquable
- Ras

- Secteurs d'intérêt majeur
- ▨ Secteurs d'intérêt remarquable

- Route départementale
- Voies et chemins secondaires
- Chemins et sentiers
- ★ Point de vue / panorama
- ▭ Parcelles AOC
- ▭ Zone de ruissellement cote viticole
- ▭ Zone boisée DRAAF RPG

● En rouge les linéaires et cadoles méritant une action

0 100 200 m

Vergisson Ouest

ACTIONS & CHANTIERS VERGISSON

« Face à la Roche »

01



Clos, dans le secteur Les Croux, formé par divers ouvrages dont un murger au parement remarquablement conservé, des niches ménagées dans des soutènements et ce qui reste d'un escalier ou abri ?



02



Ce murger de cœur de vignes est un bel exemple de ce type d'ouvrage. Il faut veiller à son entretien régulier pour assurer la pérennité de cette maçonnerie. Il peut être envisagé de restaurer ce qui semble être un escalier dans le cadre d'un chantier école.



03



Ce soutènement ferme la partie basse d'un clos. Cette brèche est importante et continuera de s'élargir sans restauration.



04



Ensemble lithique secteur Carementrant encore visible dans le paysage malgré l'état sanitaire préoccupant de chacun des ouvrages. Le dessin des parcelles est semblable au découpage visible sur les plans d'archives datés du XVIII^e siècle.



05



Outre son état sanitaire alarmant, ce mur participe à l'identité du Grand Site. Ce soutènement, à la croisée de la départementale et du chemin de la Roche, véhicule la matérialité du paysage et l'héritage de la culture de la vigne comme en témoigne ce cadrage éloquent.



06



Ce linéaire de maçonnerie le long de la route départementale pourrait faire l'objet d'une restauration. Il marque l'entrée Nord dans la commune et participe à l'identité vigneronne de ce lieu.



07



Le secteur vers la Croix profite d'une proximité immédiate avec ses vignes et tout ce qui constitue un bourg vigneron. La préservation de ce concentré identitaire remarquable n'est qu'un écho du soin déjà apporté par les habitants à ce lieu.



08



Le mur soutenant la voirie montre de grosses déformations qui se conclueront certainement par un effondrement. Il faut intervenir rapidement sur cet ouvrage.



Accompagnement du Grand Site Solutré Pouilly Vergisson pour la valorisation et la préservation du patrimoine bâti et paysager

Fiche détail des secteurs inventoriés

À protéger d'intérêt majeur

À préserver d'intérêt remarquable

Danger

Restauration à mener en priorité 01

Restauration à mener en priorité 02

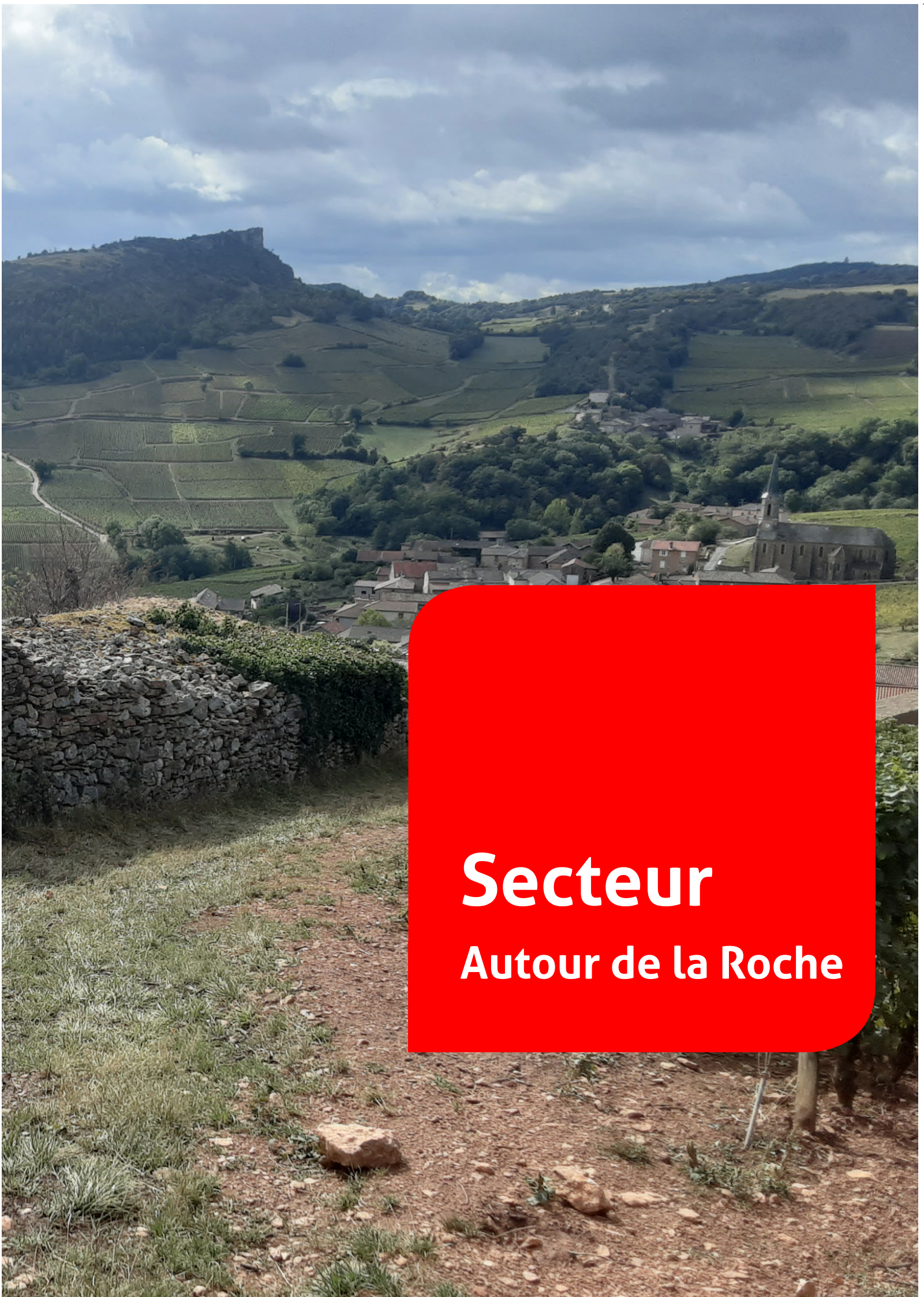
Autres projets à mener

Ouvrages nécessitant intervention



Large et haut murger en cœur de vignes, lieu-dit Les Crays, Vergisson.

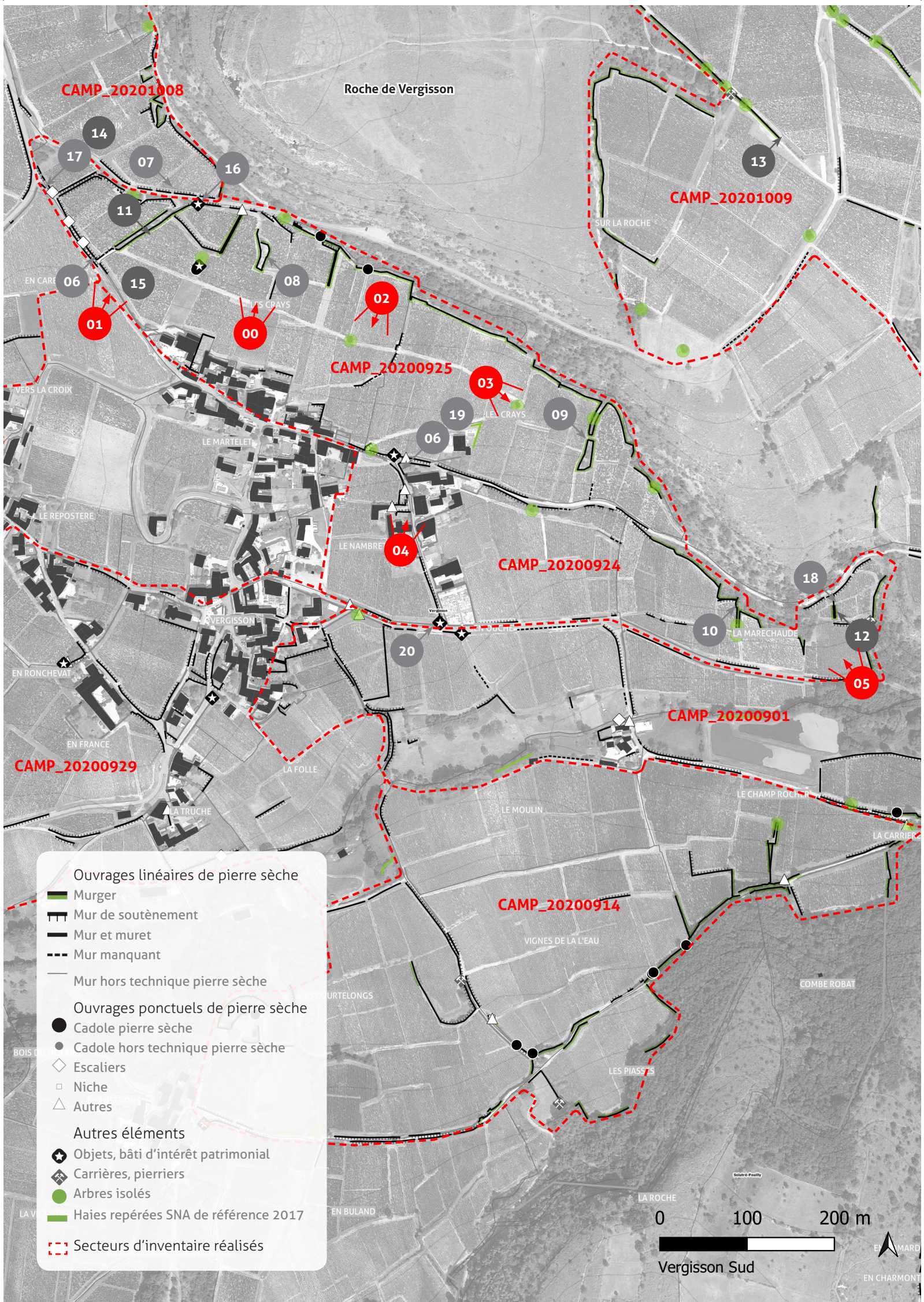




Secteur

Autour de la Roche





- Ouvrages linéaires de pierre sèche
- Murger
- Mur de soutènement
- Mur et muret
- Mur manquant
- Mur hors technique pierre sèche
- Ouvrages ponctuels de pierre sèche
- Cadole pierre sèche
- Cadole hors technique pierre sèche
- ◇ Escaliers
- Niche
- △ Autres
- Autres éléments
- ★ Objets, bâti d'intérêt patrimonial
- ◆ Carrières, pierriers
- Arbres isolés
- Haies repérées SNA de référence 2017
- - - Secteurs d'inventaire réalisés

0 100 200 m

Vergisson Sud



01
Vue générale du secteur Ouest des Crays. On distingue bien un réseau lithique dense autour des parcelles de vignes.



02
Au centre du secteur des Crays, peu d'ouvrages sont encore présents.



03
En partie Est du secteur Les Crays, un large murger de cœur de vignes s'élève au dessus des vignes.



04
Le secteur Le Nambret regroupe un bel exemple de réseau de murs au cœur des habitations. Ici les parcelles de vignes côtoient les jardins et les maisons.



05
Le secteur de la Marechaude présente une forte déclivité. L'espace est très restreint entre les rochers. Le terrain est préservé des dégradations naturelles par de puissantes maçonneries de pierre sèche.

PAYSAGE PERÇU VERGISSON

« Autour de la Roche »

Campagnes de relevé :

CAMP_20200924 / 25 / CAMP_20201009

Fiche d'intérêt patrimonial :

Sans objet



00
Ce secteur est emblématique par la présence de la Roche de Vergisson qui se déploie juste au dessus. Les parcelles de vignes sont implantées sur des coteaux abrupts. Elles sont installées sur ces terrains délaissés entre les limites du village et les éboulis de la Roche. Il a fallu contenir l'érosion naturelle et contenir le déversement des terres et rendre ces terrains cultivables comme en attestent les murs colossaux qui dévalent leurs pentes.



Accompagnement du Grand Site Solutré Pouilly Vergisson pour la valorisation et la préservation du patrimoine bâti et paysager

Fiche détail des secteurs inventoriés

- ouvrage repéré
- zoom pierre
- point de vue

- ouvrage d'intérêt remarquable
- ouvrage d'intérêt majeur





06
Secteur Le Nambret, un élégant mur protège de sa hauteur un jardin en partie haute d'une habitation. Il est prolongé par un muret le long du chemin menant Aux Crays.



07
Ce mur de soutènement est modeste de par sa hauteur, toutefois il offre un exemple typique d'une couverture de pierres posées sur chant. Il borde sur une dizaine de mètres la route menant à la Roche.



08
Il s'agit ici d'une partie du parement Ouest d'un murger remarquable. Il n'est pas régulier et présente des pierres grossièrement taillées. Il est représentatif des mises en œuvre «de viticulteur» nécessitant une rentabilité et une simplicité pour répondre aux difficultés du terrain.



09
Plus à l'Est on retrouve un autre murger en cœur de vignes. Les pierres et le parement semblent plus ou moins identiques. C'est sans doute la mise en œuvre qui diffère avec des remblais de terre plus importants permettant l'installation et le développement d'une diversité d'espèces végétales et animales.



16
Cette entrée de parcelle restaurée au mortier donne accès depuis le chemin de la Roche au clos en contrebas. Des pierres de taille forment les jambages. Il n'a pas été observé d'encoche pour une ferronnerie.



17
Une série d'escaliers maçonnés permettent d'accéder aux vignes depuis la route des Crays. Ils sont relativement bien conservés et présentent un intérêt patrimonial majeur.



18
Le long du chemin de la Roche cette pierre dressée finalise un mur restauré. Ce dernier offre un aperçu du panel de couleurs des pierres du Grand Site avec un parement de pierres polychrome et polymorphe.



19
Le secteur Le Nambret regroupe des habitations, des jardins et de petites parcelles de vignes. On retrouve sur des plans d'archives du XVIIIe les dispositions actuelles des jardins et limites parcellaires. Certains murs de pierre sèche sont encore représentés ici malgré les aménagements contemporains.



10

En continuité du murger de cœur de vignes précédant, se trouve un murger de lisière intrigant de part son parement et la couverture de pierres posées sur chant.

Mises en œuvre et parements



15

Sols et pierres

Source carte : <https://www.bourgogne-wines.com/>

LÉGENDE PÉDOLOGIQUE (SOLS)

- Sols acides issus de tufs rhyolitiques ou granites du socle - ère primaire
- Sols acides issus de grès volcano-sédimentaires du socle - ère primaire
- Sols acides issus de schistes et pélites du socle - ère primaire
- Sols issus de grès de Trias inférieur et du Bliétin
- Sols profonds, argileux non calcaires, succession d'argiles du Trias
- Sols peu profonds issus des calcaires durs "à gryphées" Jurassique inférieur: *Hettangien - Sinuorien*
- Sols peu profonds issus des calcaires durs "à entroques" Jurassique moyen - *Hopien* CHASSELAS
- Sols peu profonds issus des calcaires durs "à chailles" Jurassique moyen - *Bathonien*
- Sols peu profonds issus des calcaires durs fins et blancs, Jurassique Supérieur: *Argoisien - Baurociois - Séquanais*
- Sols moyennement profonds issus des calcaires durs
- Sols issus de calcaires à bancs de marnes, très calcaires en profondeur
- Sols issus de marnes, peu calcaires, ou plus souvent très calcaires, *Plenvallois/Tourcois - Bathonien sup./Oxfordien*
- Sols calcaires de pentes issus de dépôts superficiels plus ou moins caillouteux et/ou sur marnes
- Sols profonds argileux, non calcaires issus d'argiles résiduelles "à chailles"
- Sols profonds de bas de pentes et coteaux - colluvionnés



20

Caniveau recueillant les eaux de ruissellement du secteur le long de la route.

Singularités

PALETTE IDENTITAIRE VERGISSON

« Autour de la Roche »



Mises en œuvre et parements :

On trouve une cohérence de pierre et de mise en œuvre sur tous les secteurs de cette campagne. Les moellons sont soigneusement calibrés et posés en assises régulières, les détails sont précis et les aménagements (escaliers) sont nombreux. On a affaire à un véritable savoir-faire de constructeur.

Toutefois plusieurs ouvrages se distinguent dans le paysage. S'agit-il des ouvrages les plus anciens ? Les murgers montrent un appareillage de pierres brutes tandis qu'un mur de soutènement en haut du secteur Les Crays se démarque dans le paysage. En effet, les pierres ont une taille notable et la hauteur du mur est significative.

Il faut également noter la présence de plusieurs murgers dévalant les coteaux. Ils montrent une belle diversité de mises en œuvre de ces ouvrages primaires qui portent encore une large part d'énigme.

Singularités :

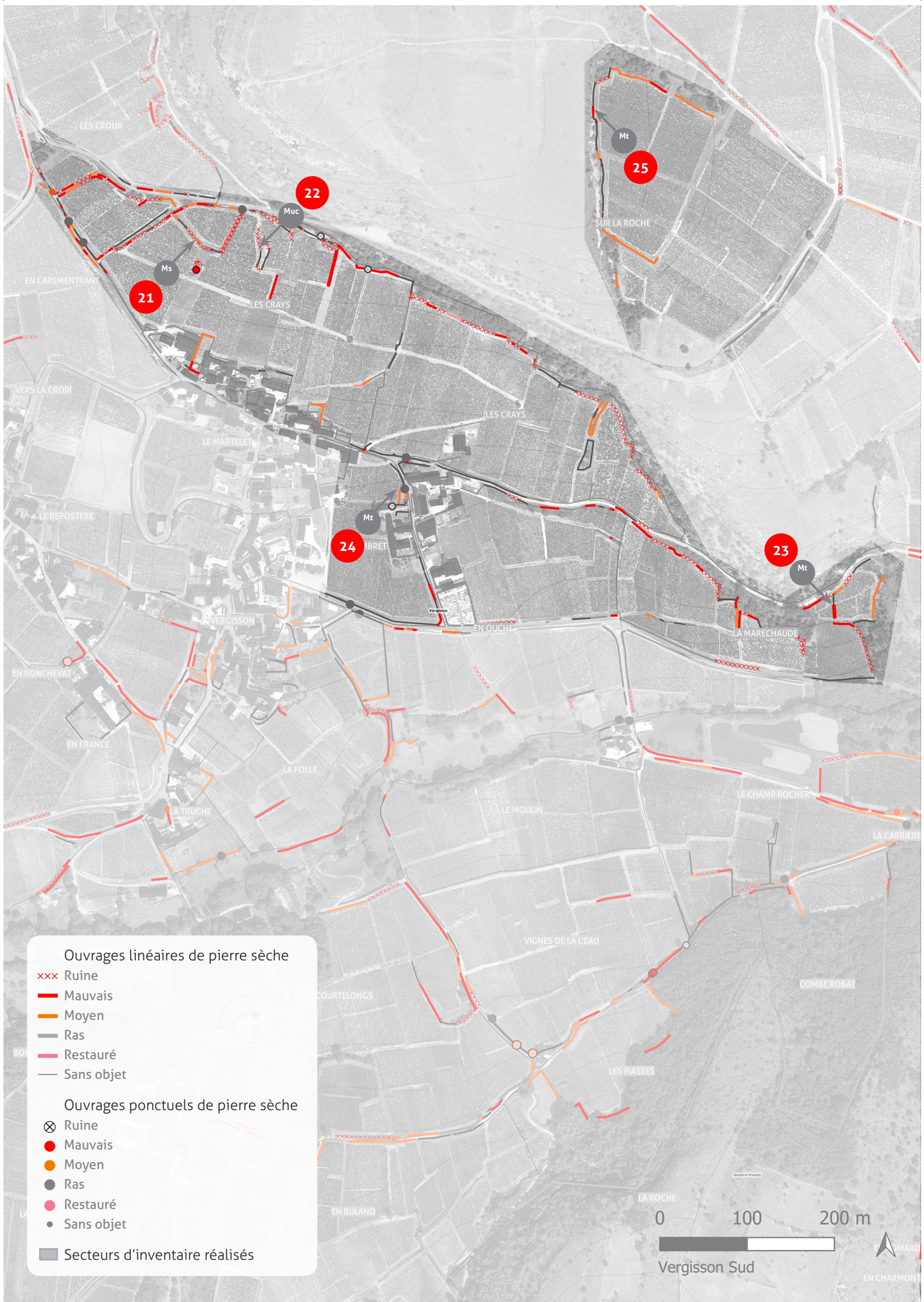
Le secteur des Nambrets regroupe une trame bâtie avec des parcelles de vignes. Les jardins côtoient les vignes, les abris et puits s'entrelacent avec les murs des maisons.



Accompagnement du Grand Site Solutré Pouilly Verdisson pour la valorisation et la préservation du patrimoine bâti et paysager

Fiche détail des secteurs inventoriés

- ouvrage d'intérêt remarquable
- ouvrage d'intérêt majeur



Ouvrages linéaires de pierre sèche

- xxx Ruine
- Mauvais
- Moyen
- Ras
- Restauré
- Sans objet

Ouvrages ponctuels de pierre sèche

- ⊗ Ruine
- Mauvais
- Moyen
- Ras
- Restauré
- Sans objet

■ Secteurs d'inventaire réalisés

0 100 200 m

Vergisson Sud



21
Ce mur de soutènement emblématique présente une brèche importante et une colonisation végétale avancée sur la partie Est.



22
Les parements de ce murger sont en grande partie éboulés. Ici seules quelques pierres sont encore visibles au centre d'une marée de cailloutis. Plus loin sur le linéaire Sud, un parement est encore en place et atteste de la morphologie ordonnée originelle de l'ouvrage.



23
Les parcelles de vignes sont divisées par un mur dans le sens de la pente. En partie haute il n'est qu'un simple muret d'une épaisseur de 50 cm tandis qu'il est prolongé au Nord par une épaisse muraille d'un bon mètre de large. Cependant cette maçonnerie présente les stigmates d'un envahissement végétal prolongé.



24
Brèche importante dans un mur séparant un petit jardin d'un appentis. On trouve une implantation identique de maçonneries sur les plans d'archives du XVIIIe.



25
Cette longue muraille s'étiolé avec le temps. Elle protège de sa hauteur et de son épaisseur les vignes exposées sur le dos de la Roche. Elle forme un clos qui semble trouver des origines dès le XVIIIe selon les plans historiques.

DIAGNOSTIC SANITAIRE VERGISSON

« Autour de la Roche »

Généralités :

Comme à l'accoutumée, les ouvrages persistent principalement en lisière des parcelles cultivées. Les ouvrages encore visibles au cœur des parcelles sont principalement des soutènements le long des chemins agricoles. Les linaires sont marqués par une série de pansements ponctuels qui ne peuvent répondre aux dégradations à long terme. On trouve aussi des murgers remarquables en cœur des parcelles. Ils montrent un état sanitaire alarmant pour la plupart.

À la lisière du village, les ouvrages des Nambrets sont encore bien conservés et entretenus. Toutefois quelques maçonneries sont effondrées et mériteraient une intervention pour la sauvegarde de ce patrimoine important puisque vivant et habité.

Enfin, Sur la Roche, les maçonneries portent toutes les usures du temps et demeurent dans un état très moyen. Le murger de lisière en haut du secteur est quand à lui étonnamment bien conservé.

Urgences :

Les soutènements sont la structure porteuse des coteaux. Il est donc primordial d'agir et d'avoir une réflexion sur l'ensemble du linéaire pour une réponse cohérente.

Il est également urgent de questionner l'impact paysager des autres techniques constructives employées pour répondre aux besoins.

Remarques :

On peut conclure que la richesse du patrimoine vernaculaire de ce secteur impose un soin particulier pour sa restauration et préservation.

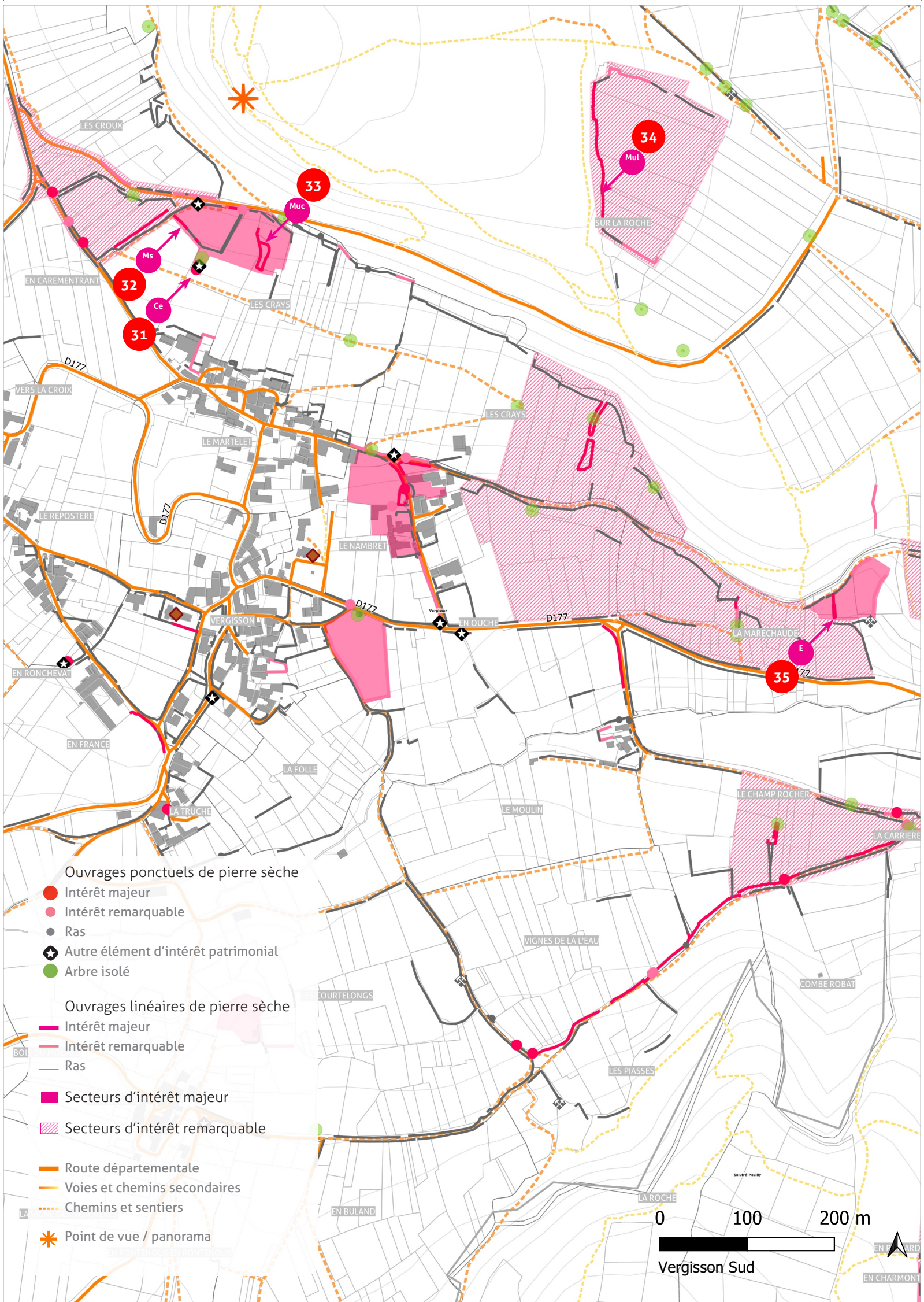


Accompagnement du Grand Site Solutré Pouilly Vergisson pour la valorisation et la préservation du patrimoine bâti et paysager

Fiche détail des secteurs inventoriés

- P** Restauration par particuliers
- B** Restauration par Brigade verte
- A** Danger

- V** Restauration Villages en Vie
- V** Restauration Village et Environnement
- C** Autres, Création



Ouvrages ponctuels de pierre sèche

- Intérêt majeur
- Intérêt remarquable
- Ras
- ★ Autre élément d'intérêt patrimonial
- Arbre isolé

Ouvrages linéaires de pierre sèche

- Intérêt majeur
- Intérêt remarquable
- Ras

- Secteurs d'intérêt majeur
- Secteurs d'intérêt remarquable

- Route départementale
- Voies et chemins secondaires
- - - Chemins et sentiers

- ✱ Point de vue / panorama

0 100 200 m

Vergisson Sud



31 Cet abri se situe à la pointe Ouest du secteur Les Crays. Il est d'un intérêt majeur car tout à fait inédit. Il profite de la présence d'une roche. Des murs de pierre sèche protègent la cavité formée et offrent un abri au cœur des parcelles de vignes.



32 Ce mur de soutènement est d'un intérêt majeur d'abord pour ses dimensions : une hauteur moyenne de 3 mètres. Mais il a également la particularité d'être formé de pierres (grès ?) de larges dimensions ce qui témoigne de la volonté des constructeurs de créer un ouvrage qui traverse le temps.



33 Ce murger trace une ligne majestueuse dans le secteur Ouest des Crays. Il est sans doute issu de l'épierrage de terre à l'origine de la mise en culture des parcelles alentour. Ses parements sont largement effondrés mais il subsiste quelques morceaux.



34 Ce murger de lisière est d'un intérêt remarquable car ses maçonneries sont bâties sur un affleurement rocheux. Cet exemple est bien représentatif de l'extrême pouvoir d'adaptation de cette technique constructive respectant la nature du lieu, et de la notion de durabilité qu'elle véhicule.



35 Le secteur de la Marechaude est une petite zone cultivée sur un coteau extrêmement incliné. Il présente un système lithique varié et concentré : des soutènements, des murs séparatifs, murger de lisière, pierriers et un murger en cœur de vignes remarquable. Le paysage a-t-il été préservé grâce à sa topographie escarpée ?

INTÉRÊT PATRIMONIAL VERGISSON

« Autour de la Roche »

Les Crays :

Ce secteur porte une forte identité vigneronne par la préservation d'une structure lithique authentique. La partie Nord Ouest et la lisière avec la Roche sont encore bien préservées. Cependant le cœur du secteur ne montre que peu d'ouvrages. Toutefois un périmètre restreint présente plusieurs ouvrages d'intérêt majeur. Un soutènement époustouflant, un muret de limite aux couleurs de la Roche, un des murgers les plus imposants ainsi qu'un abri atypique aménagé sous un rocher échoué au cœur des parcelles. La partie Est du secteur est marquée par la présence d'un murger accueillant une faune et une flore riche. Il présente un parement original en partie haute et des débuts de maçonneries témoignant d'une activité importante en haut de la parcelle.

Le Nambret :

Le secteur Le Nambret présente une belle trame de murs de pierre sèche. Ici les parcelles de vignes côtoient les habitations, les jardins, les vergers, les puits, les appentis, les lavoirs... Les murs forment des écrans et leurs mises en œuvre sont plus travaillées. Cependant les usages contemporains viennent modifier ces éléments et leur organisation originelle.

La Marechaude :

Le secteur La Marechaude présente quant à lui une diversité d'ouvrages typiques des vignes sur un des coteaux les plus pentus du Grand Site.

Sur la Roche :

Le secteur présente un grand ensemble de maçonneries formant un clos. Le murger de lisière qui constitue le rempart avec la prairie haute de la Roche est remarquablement construit sur la roche mère.

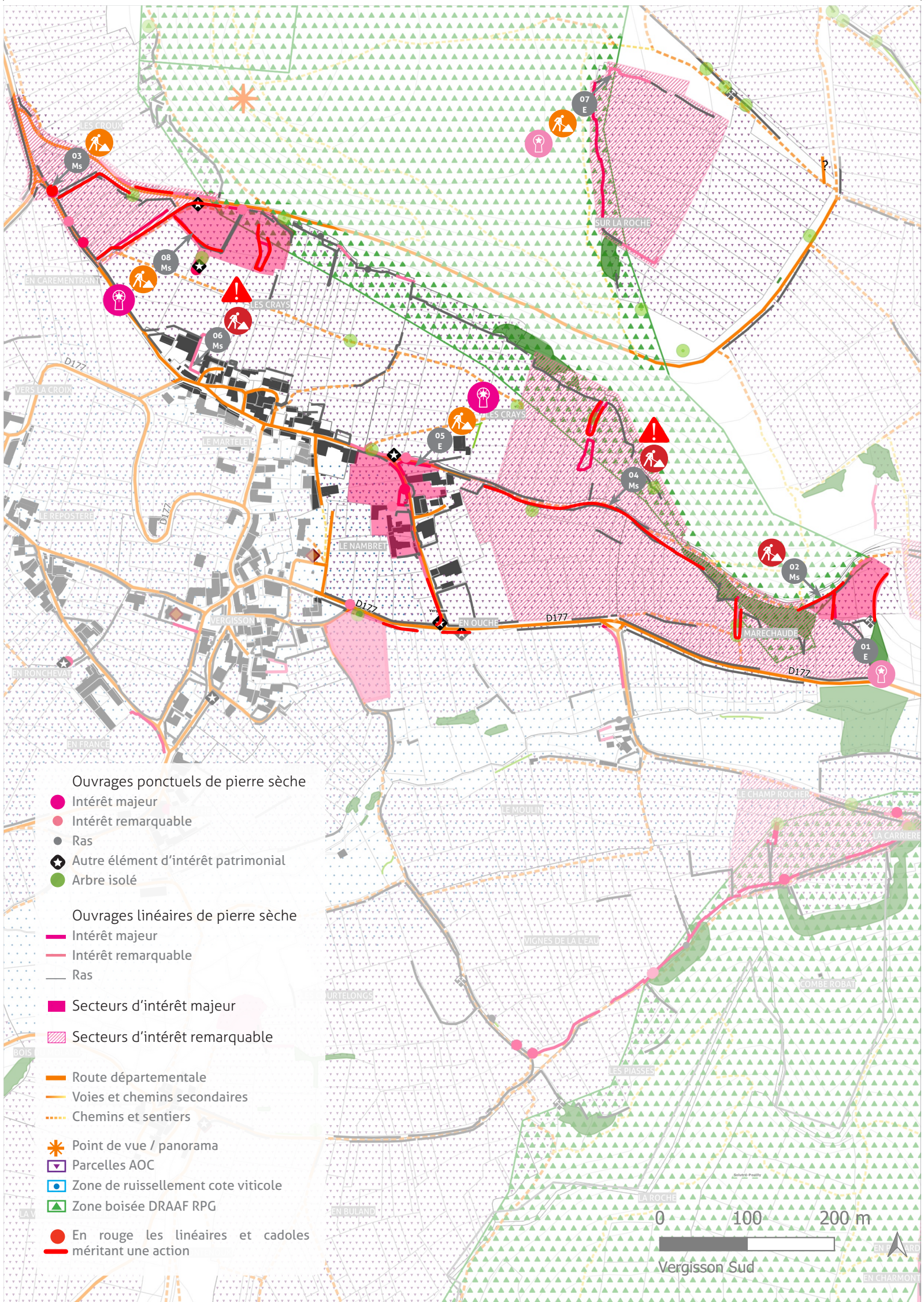


Accompagnement du Grand Site Solutré Pouilly Vergisson pour la valorisation et la préservation du patrimoine bâti et paysager

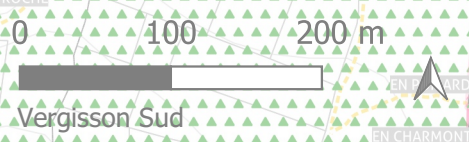
Fiche détail des secteurs inventoriés

À protéger d'intérêt majeur

À préserver d'intérêt remarquable



- Ouvrages ponctuels de pierre sèche
 - Intérêt majeur
 - Intérêt remarquable
 - Ras
 - ★ Autre élément d'intérêt patrimonial
 - Arbre isolé
- Ouvrages linéaires de pierre sèche
 - Intérêt majeur
 - Intérêt remarquable
 - Ras
- Secteurs d'intérêt majeur
- Secteurs d'intérêt remarquable
- Route départementale
- Voies et chemins secondaires
- Chemins et sentiers
- ★ Point de vue / panorama
- ▭ Parcelles AOC
- ▭ Zone de ruissellement cote viticole
- ▭ Zone boisée DRAAF RPG
- En rouge les linéaires et cadoles méritant une action



ACTIONS & CHANTIERS VERGISSON

« Autour de la Roche »

Ce secteur est riche d'un point de vue de l'intérêt patrimonial. Tous les ouvrages notés comme majeurs méritent une campagne de restauration et un suivi pour leur protection.

Ci-dessous, sont présentées des propositions d'actions ciblées pour le patrimoine diffus ou les ouvrages d'intérêt agro-écologique primordial.

01



Le secteur de la Marechaude demande une attention appuyée pour sa préservation. Il est bien visible depuis la route départementale et depuis le chemin qui mène au dos de la Roche de Vergisson. Il en va de la pérennité des parcelles cultivées. Dans cet écrin se trouve un mur de séparation qu'il faudrait remonter.

02



La clôture (sa structure) de ce même secteur, formée d'un grand soutènement et d'un murger de lisière, présente des dommages sérieux. Effondrements des parements, fissures sont autant de bonnes raisons d'intervenir en priorité sur ce terrain représentatif de l'identité du Grand Site.

03



Le soutènement qui longe la route des Crays présente une série d'escaliers pour accéder aux vignes en amont. La maçonnerie est effondrée au niveau du chaînage d'angle.

04



Ce linéaire de maçonneries hétéroclites supporte le Chemin de Parvis. Il est important de penser la totalité de l'ouvrage pour une campagne de restauration cohérente qui peut se faire par tranche.

05



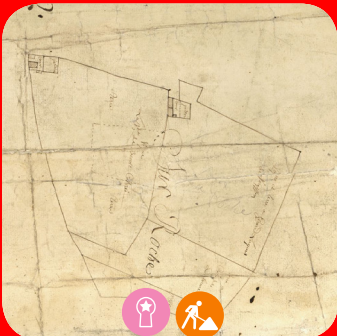
Le secteur des Nambrets présente une belle cohérence de dispositions du XVIII^e. Il mérite une attention particulière et des interventions urgentes sur des ouvrages effondrés qui menacent l'intégrité d'un ensemble. (Extrait plan Archives Départementales 71, XVIII^e Vergisson)

06



On retrouve des enjeux de restauration similaires entre les habitations en lisière des vignes. On voit la nécessité de conseiller et orienter les projets d'aménagements contemporains à proximité des ouvrages de pierre. Les interactions peuvent être peu adaptées voire fatales pour ce patrimoine vernaculaire.

07



On perçoit des constructions avec la mention «jardin» qui figure sur cet extrait de plan historique du secteur Sur la Roche (Archives départementales 71). Ce secteur montre des dispositions insolites qui pourraient faire l'objet d'une protection et de chantier de restauration particuliers.

08



Cet ouvrage de soutènement remarquable présente une brèche et un entretien de la végétation à suivre de plus près sur sa partie droite.



Accompagnement du Grand Site Solutré Pouilly Vergisson pour la valorisation et la préservation du patrimoine bâti et paysager

Fiche détail des secteurs inventoriés

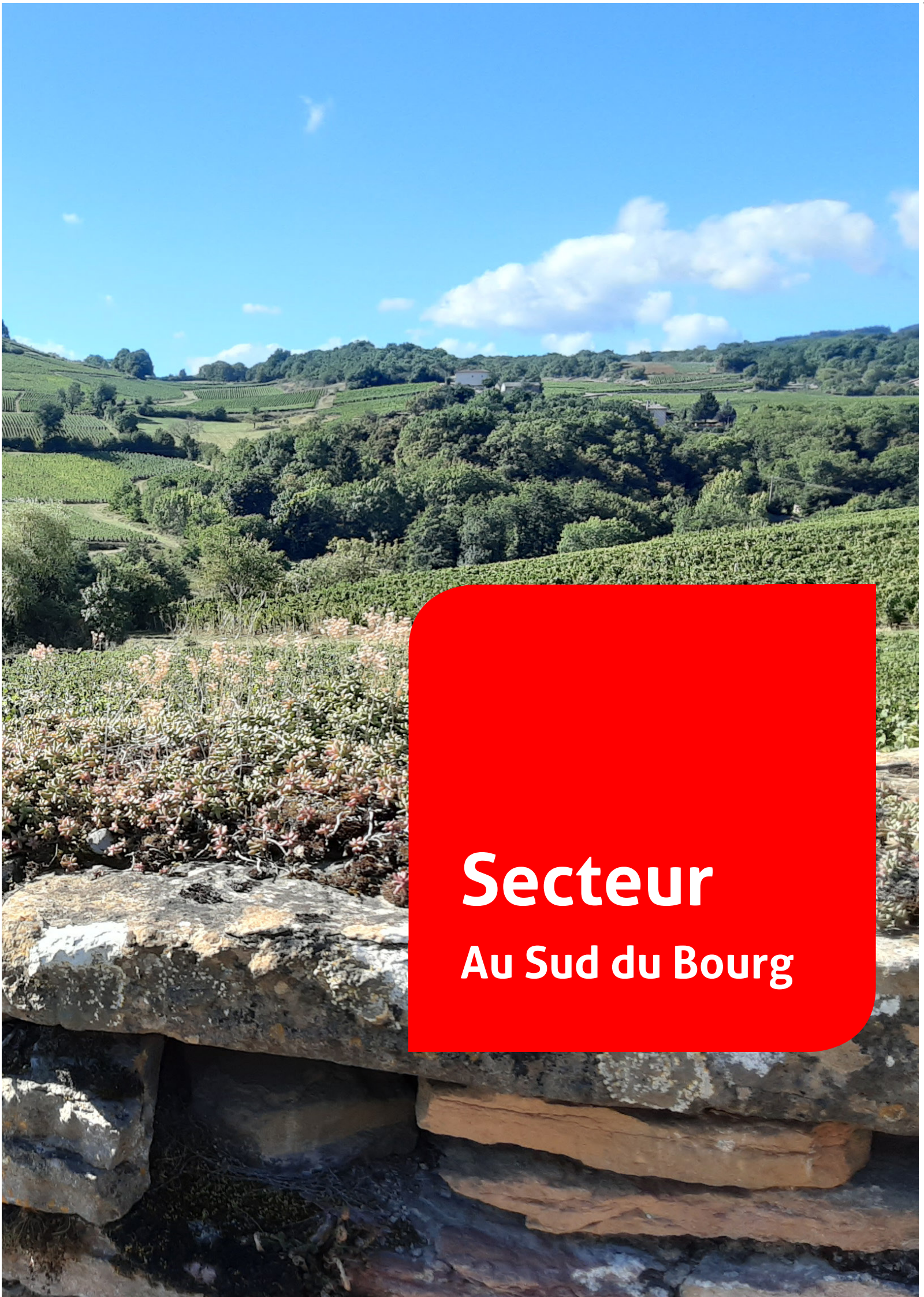
- À protéger d'intérêt majeur
- À préserver d'intérêt remarquable
- Danger

- Restauration à mener en priorité 01
- Restauration à mener en priorité 02
- Autres projets à mener
- Ouvrages nécessitant intervention



Vue de la Roche de Solutré depuis Vergisson, lieu-dit En Ouche, Vergisson.





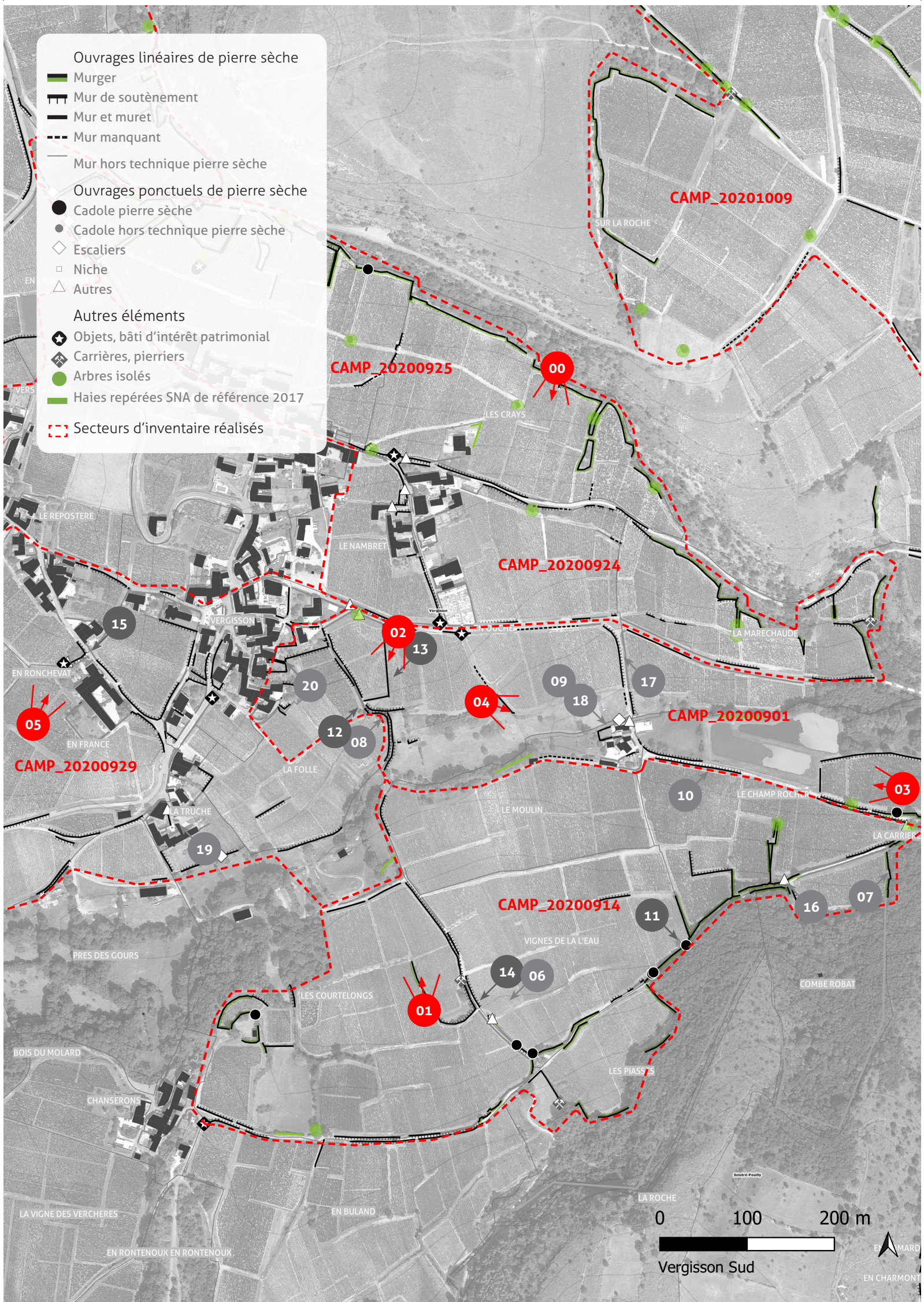
Secteur

Au Sud du Bourg





- Ouvrages linéaires de pierre sèche
- Murger
 - Mur de soutènement
 - Mur et muret
 - Mur manquant
 - Mur hors technique pierre sèche
- Ouvrages ponctuels de pierre sèche
- Cadole pierre sèche
 - Cadole hors technique pierre sèche
 - Escaliers
 - Niche
 - Autres
- Autres éléments
- Objets, bâti d'intérêt patrimonial
 - Carrières, pierriers
 - Arbres isolés
 - Haies repérées SNA de référence 2017
- Secteurs d'inventaire réalisés





01

Vue sur l'entrée Est du bourg de Vergisson et sa structure lithique très lisible de loin, ici depuis le Champ du Rocher.



02

Vue sur les coteaux au pied de la Roche de Solutré. Des ouvrages de pierre sèche soulignent les chemins principaux. Au premier plan, clos à l'entrée Est du bourg.



03

Vers Roncevaux, vue d'ensemble de la vallée de la Denante en direction du village de Vergisson. Le tracé du ruisseau est souligné par la ripisylve et la présence du moulin. Au premier plan, jolie cadole engagée dans un murger.



04

Vue sur la vallée de la Denante, particulièrement encaissée en direction de Davayé. Les coteaux viticoles s'amenuisent progressivement pour laisser place aux boisements sur les secteurs les plus pentus et enrochés.



05

Zone viticole au Sud de En Ronchevat, quasiment dépourvue d'ouvrages de pierre.

PAYSAGE PERÇU VERGISSON

« Au Sud du Bourg »

Campagnes de relevé :

CAMP_20200914 / CAMP_20200929 /
CAMP_20200901

Fiche d'intérêt patrimonial :

Ce-06



00

Ce secteur s'organise de part et d'autre de la Denante, ruisseau bordé par sa ripisylve et des prés enserés entre les vignes. Au Nord vers la route départementale et l'entrée du bourg, les coteaux viticoles montrent un réseau lithique visible de loin. Au Sud vers le Champ Rocher, la topographie est marquée. Les immenses murgers, lisières entre boisement et culture, sont témoins du labeur qui a été nécessaire pour développer la vigne sur ces coteaux pentus.

Côté bourg, les jardins à l'arrière du bâti sont souvent clos de murs.



Accompagnement du Grand Site Solutré Pouilly Vergisson pour la valorisation et la préservation du patrimoine bâti et paysager

Fiche détail des secteurs inventoriés

- ouvrage repéré
- zoom pierre
- point de vue

- ouvrage d'intérêt remarquable
- ouvrage d'intérêt majeur





Parement de larges moellons taillés et posés en assises régulières, avec pierres de calage, sur un mur de soutènement aux Vignes de la l'eau.



Mur de lisière au lieu-dit la Carrière présentant un double parement de moellons relativement fins.



Parement de gros moellons arrondis en *opus incertum* d'un mur situé le long du chemin conduisant à la Denante, non loin du lieu-dit la Folle.



Parement régulier de moellons taillés du mur de soutènement et d'enceinte du jardin du Moulin. Le couronnement du mur est formé de larges pierres plates posées à plat sur l'ouvrage.



Moellon de calcaire à gryphées, ici bien visibles par leur forme arrondie au Champ Rocher



Plusieurs anciens emplacements sont ménagés dans cet immense murger aux Vignes de la l'eau.



Ce long mur de soutènement menant au Moulin présente un couronnement particulièrement soigné, de forme semi-arrondie.



Cette porte est percée dans le mur cernant le jardin du Moulin et donne accès à la Denante, certainement pour y puiser l'eau.




Cette source ou puits est accessible côté rue au hameau de la Truche. De belles pierres levées marquent le devant de l'ouvrage et une grande lave couvre l'ensemble. Cependant les parties latérales ont fait l'objet de reprises au ciment peu valorisantes.



Mur de soutènement au Champ Rocher formé de moellons de grande taille en partie basse, posés en opus incertum, recouverts de massives couvertines calées par plusieurs rangées de pierres plates.



Fossile d'ammonite intégré à un petit muret devant une maison au Repostère.



À l'arrière du bourg, ces jardins sont clos de murs et ménagent un petit passage piéton menant à une dépendance. Les ouvrages sont envahis par la végétation.

Mises en œuvre et parements

Sols et pierres

Source carte : <https://www.bourgogne-wines.com/>

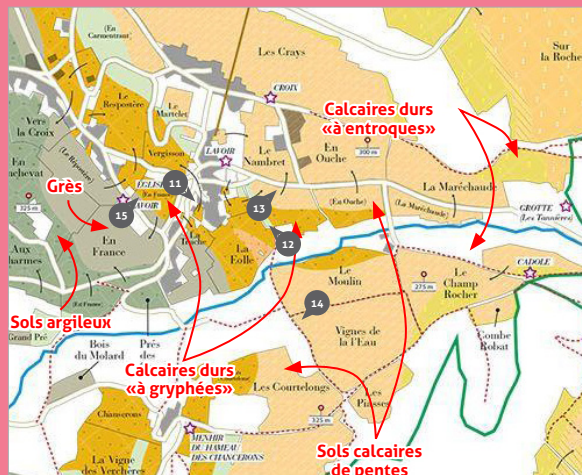
LÉGENDE PÉDOLOGIQUE (SOLS)

- Sols acides issus de tufs rhyolitiques ou granites du socle - ère primaire
- Sols acides issus de grès volcano-sédimentaires du socle - ère primaire
- Sols acides issus de schistes et pailles du socle - ère primaire
- Sols issus de grès de Trias inférieur et du Bliétin
- Sols profonds, argileux non calcaires, succession d'argiles du Trias
- Sols peu profonds issus des calcaires durs "à gryphées" Jurassique inférieur: *Hettangien - Sinuaurien*
- Sols peu profonds issus des calcaires durs "à entroques" Jurassique moyen: *Boisnois* CHASSELAS
- Sols peu profonds issus des calcaires durs "à chailles" Jurassique moyen: *Bathonien*
- Sols peu profonds issus des calcaires durs fins et blancs, Jurassique Supérieur: *Argoisien - Baurociois - Séquanien*
- Sols moyennement profonds issus des calcaires durs
- Sols issus de calcaires à bancs de marnes, très calcaires en profondeur
- Sols issus de marnes, peu calcaires, ou plus souvent très calcaires, *Plenvallois/Tourcois - Bathonien sup./Oxfordien*
- Sols calcaires de pentes issus de dépôts superficiels plus ou moins caillouteux et/ou sur marnes
- Sols profonds argileux, non calcaires issus d'argiles résiduelles "à chailles"
- Sols profonds de bas de pentes et combes - colluvionnés

Singularités

PALETTE IDENTITAIRE VERGISSON

« Au Sud du Bourg »



Mises en œuvre et parements :

La majorité des maçonneries est formée de moellons de calcaire, de fine épaisseur à plus épais, aux assises régulières.

Certains ouvrages sont composés de moellons de calcaire dur, présentant un parement en Opus incertum, comme au Champ Rocher et La Folle.

Corrélation sols et pierres des ouvrages :

Rien à signaler.

Singularités :

La présence de l'eau constitue l'occasion de constructions ou adaptations fines des ouvrages : percement de mur, accès au ruisseau, accès à une source...

À l'arrière du bâti du village s'étendent les jardins, cernés de murs de pierre ; certains sont encore en pierre sèche, dissimulés sous la végétation. Ils forment de petits clos en harmonie avec les habitations. Beaucoup ont été repris au ciment ou sont maçonnés avec liant.





Ouvrages linéaires de pierre sèche

- xxx Ruine
- Mauvais
- Moyen
- Ras
- Restauré
- Sans objet

Ouvrages ponctuels de pierre sèche

- ⊗ Ruine
- Mauvais
- Moyen
- Ras
- Restauré
- Sans objet

■ Secteurs d'inventaire réalisés





21

Les murs de soutènement le long de ce chemin touristique s'effondrent en partie.



22

À l'entrée Est du bourg, des vestiges de murs se dessinent sous la végétation. Ils pourraient pourtant soutenir les terres et souligner l'entrée du village.



23

Au-dessus du chemin, ce mur de soutènement au Champ Rocher présente des désordres (tassements ?) sur plusieurs sections.



24

Le parement du mur de soutènement entre vignes et église est effondré en fond de parcelle.



25

Ce long murger semble très ancien et porte les stigmates du temps. La stabilité de l'ouvrage sera à surveiller pour éviter des effondrements, gênants pour le passage des engins ou le glissement des terres en contrehaut.

DIAGNOSTIC SANITAIRE VERGISSON

« Au Sud du Bourg »

Généralités :

Les principaux ouvrages de pierre sèche qui subsistent sur ce secteur sont les murs de soutènement le long des routes et chemins, souvent en mauvais état. Rares sont les constructions en cœur de vignes.

On peut noter l'existence de trois cadoles engagées en bon état. Quelques clos sont également préservés, montrant des interventions ou réhabilitations récentes.

Certains ouvrages sont couverts de végétation, en bon état, mais peu visibles.

Urgences :

Certains soutènements méritent une intervention rapide pour éviter les chutes de pierres, pouvant gêner les viticulteurs dans leur travail ou les randonneurs.

Au cœur du village, le mur proche de l'église est effondré ; au regard de son emplacement et de la hauteur des terres soutenues initialement, il serait urgent d'intervenir. Un autre mur Chemin de l'école montre des lacunes et des chutes de pierres. Une stabilisation de l'ouvrage serait nécessaire par mesure de sécurité

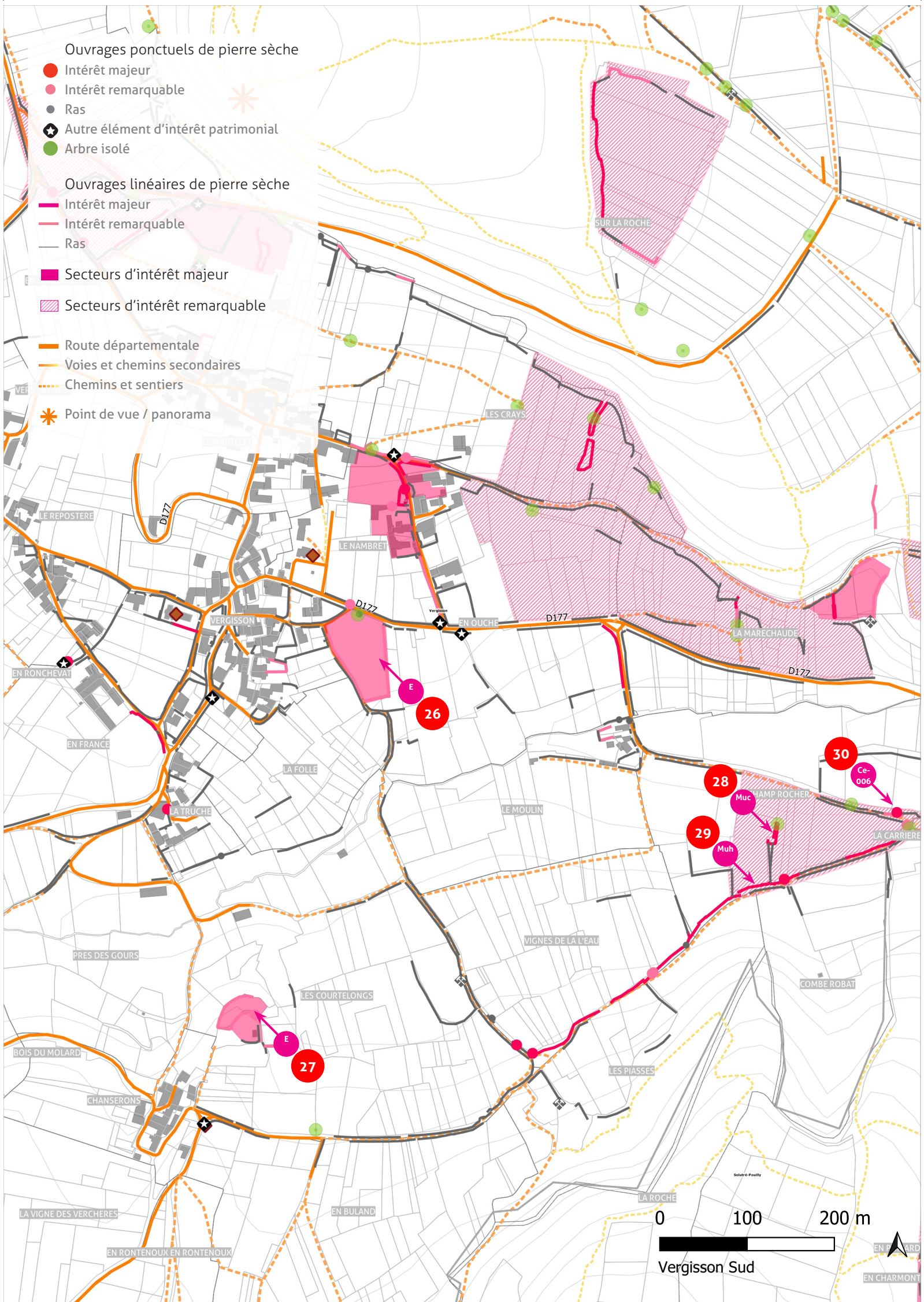


Accompagnement du Grand Site Solutré Pouilly Vergisson pour la valorisation et la préservation du patrimoine bâti et paysager

Fiche détail des secteurs inventoriés

- P** Restauration par particuliers
- B** Restauration par Brigade verte
- A** Danger

- V** Restauration Villages en Vie
- V** Restauration Village et Environnement
- C** Autres, Création



Ouvrages ponctuels de pierre sèche

- Intérêt majeur
- Intérêt remarquable
- Ras
- ★ Autre élément d'intérêt patrimonial
- Arbre isolé


Ouvrages linéaires de pierre sèche

- Intérêt majeur
- Intérêt remarquable
- Ras
- Secteurs d'intérêt majeur
- ▨ Secteurs d'intérêt remarquable

- Route départementale
- Voies et chemins secondaires
- Chemins et sentiers
- ★ Point de vue / panorama



Ce clos se situe à l'entrée Est du village. Il est largement visible de loin. Outre la vigne, les nombreux arbres fruitiers plantés dans ce clos trouvent ici un micro-climat idéal auprès des murs de pierre exposés au sud.



Aux Courtelongs, cette parcelle de forme incurvée semble suivre les courbes de niveau, ceinte de murs. Ni visible de loin, ni facilement accessible, elle est comme nichée contre le bois attendant qui dévale la pente.



Ce large murger se situe en cœur de vigne au Champ Rocher. Sa structure massive, sa mise en œuvre soignée avec chaînages d'angle, ses parements en bon état, en font un ouvrage d'intérêt majeur sur ce secteur.



Ce long murger - inscrit en deux parties - est tissé depuis les Vignes de l'eau jusqu'au Champ Rocher.



Cette cadole, engagée dans un murger, est visible de loin. Elle est accompagnée d'un arbre malmené, aujourd'hui joliment courbé sur le mur. (Voir fiche Ce-006)

INTÉRÊT PATRIMONIAL VERGISSON

« Au Sud du Bourg »

Entrée Est du bourg :

Cette entrée est marquée par la présence d'un vaste clos aux murs en relativement bon état, visible de loin.

Les Courtelongs :

Peu d'ouvrages subsistent sur ce secteur. Une petite parcelle, étonnante, est toutefois ceinte de murs. Les ouvrages et l'organisation des lieux ont certainement été préservés grâce à la topographie chahutée de ce secteur. Le dessin particulier de cette parcelle viticole semble être corrélée avec la présence en sous-sol de calcaire à gryphées (voir carte Sols et pierre). Elle existait déjà sur le cadastre napoléonien.

Les Vignes de l'eau :

Un immense murger s'étend depuis les Vignes de l'eau jusqu'à la carrière, soutien titanesque des terres à mi-coteau. De nombreux décrochements ou cadoles encore existants témoignent de l'usage de ce murger habité, exposé au Nord-Ouest, protégé du soleil. Cette construction présente d'autre part des parements successifs visibles dans le talus, attestant son ancienneté.

Le Champ Rocher et la Carrière :

Ce secteur montre un réseau lithique viticole dans toute sa diversité : murgers habités, cadole, murger en cœur de vigne ouvragé, murs de soutènement... Il offre également une vue privilégiée sur la Roche de Vergisson, le bourg et la vallée de la Denante, permettant une compréhension claire de l'organisation du paysage.

Le Moulin

Le secteur du Moulin montre un mur en pierre sèche au couronnement semi-arrondi particulier et un jardin clos de mur, visible de loin, au creux de la vallée de la Denante.

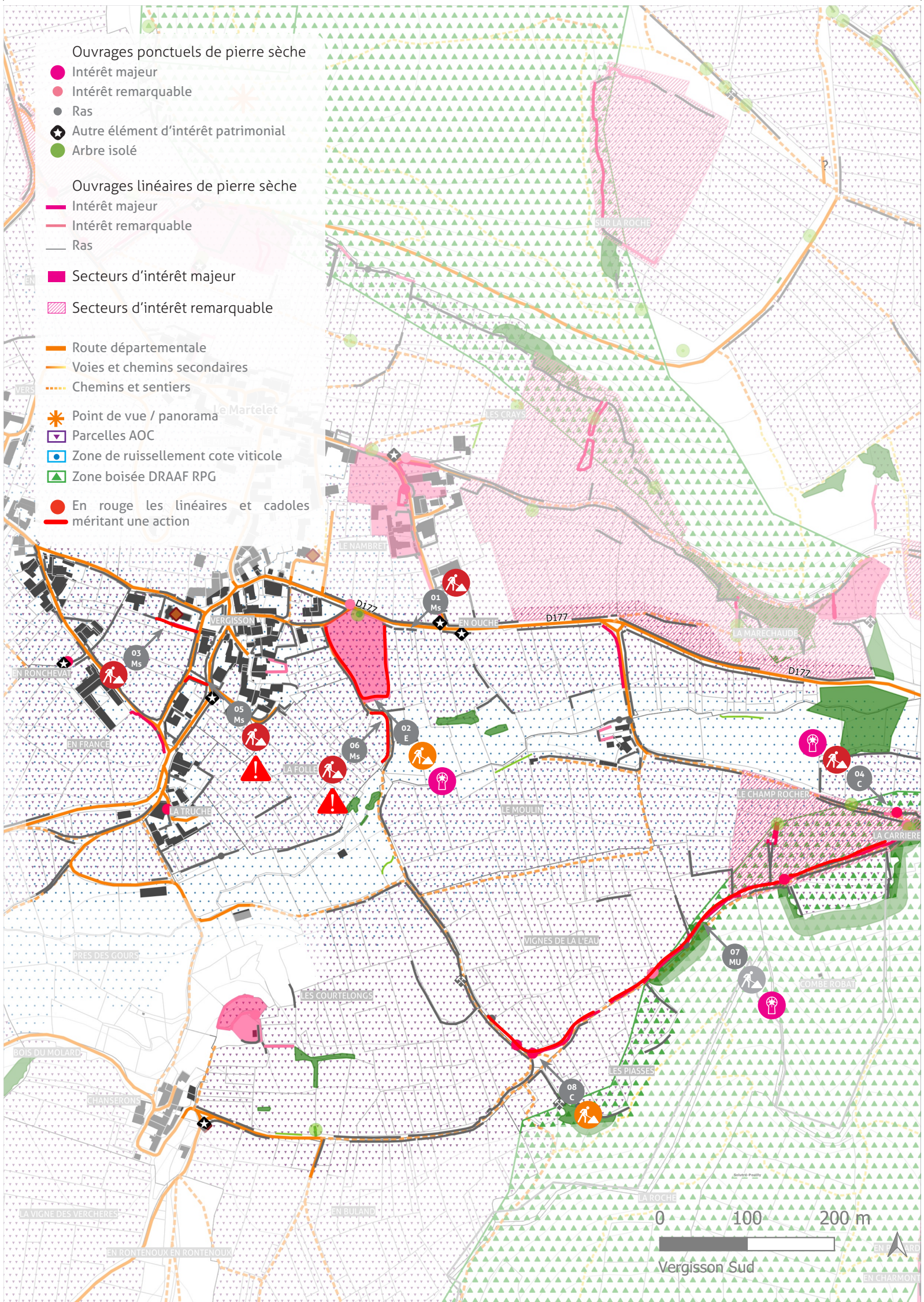


Accompagnement du Grand Site Solutré Pouilly Vergisson pour la valorisation et la préservation du patrimoine bâti et paysager

Fiche détail des secteurs inventoriés

À protéger d'intérêt majeur

À préserver d'intérêt remarquable



- Ouvrages ponctuels de pierre sèche
- Intérêt majeur
 - Intérêt remarquable
 - Ras
 - ★ Autre élément d'intérêt patrimonial
 - Arbre isolé
- Ouvrages linéaires de pierre sèche
- Intérêt majeur
 - Intérêt remarquable
 - Ras
- Secteurs d'intérêt majeur
- Secteurs d'intérêt remarquable
- Route départementale
- Voies et chemins secondaires
- Chemins et sentiers
- ★ Point de vue / panorama
- ▭ Parcelles AOC
- ▭ Zone de ruissellement cote viticole
- ▭ Zone boisée DRAAF RPG
- En rouge les linéaires et cadoles méritant une action

0 100 200 m

Vergisson Sud

ACTIONS & CHANTIERS VERGISSON

« Au Sud du Bourg »

01



Plusieurs murs en très mauvais état cadrent l'entrée Est du bourg. La reprise de ces linéaires valoriserait l'image de la vigne et du village, tout en contribuant à un resserrement visuel de l'entrée pour inciter au ralentissement...

02



Ce clos préservé est en bon état, hormis un effondrement ponctuel du mur du fond. Cette reprise serait importante pour préserver l'intégrité de cet ensemble.

03



Un long mur de soutènement longe la place de l'église. Une section de maçonnerie est effondrée. Le reste du mur s'effondre côté vigne et n'est plus protégé en partie supérieure. Au vu de l'emplacement très visible de ce mur et des terres soutenues, il serait important d'intervenir.

04



À l'entrée de cette profonde cadole, une pierre formant linteau bascule au-dessus de son ouverture. Si cette pierre ne semble pas retenir la couverture de l'ouvrage, une intervention rapide serait nécessaire pour que son éventuelle chute ne provoque pas d'effondrement sur ce bel ouvrage.

05



Ce mur de soutènement longe le chemin de l'école. Le parement semble avoir disparu de façon localisée et les pierres latérales s'écartent. Une reprise de ce mur serait nécessaire par mesure de sécurité.

06



Le chemin menant de Vergisson à la Roche de Solutré est en grande partie bordé de murs de soutènement. Maintien des terres, stabilité des ouvrages, valorisation de ce circuit constituent les principaux enjeux de reprise de ces linéaires.

07



Ce murger soutient le chemin au pied de Combe Robat. Cet immense ouvrage présente des effondrements ponctuels à surveiller, voire à reprendre pour éviter les glissements le long de la vigne, voire des terres supérieures.

08



Certains ouvrages devront être dégagés de la végétation ligneuse qui les recouvre, afin d'éviter la croissance des racines ou des branches dans les maçonneries. Murs et cadoles seront aussi plus visibles.



Accompagnement du Grand Site Solutré Pouilly Vergisson pour la valorisation et la préservation du patrimoine bâti et paysager

Fiche détail des secteurs inventoriés

À protéger d'intérêt majeur

À préserver d'intérêt remarquable


Danger


Restauration à mener en priorité 01

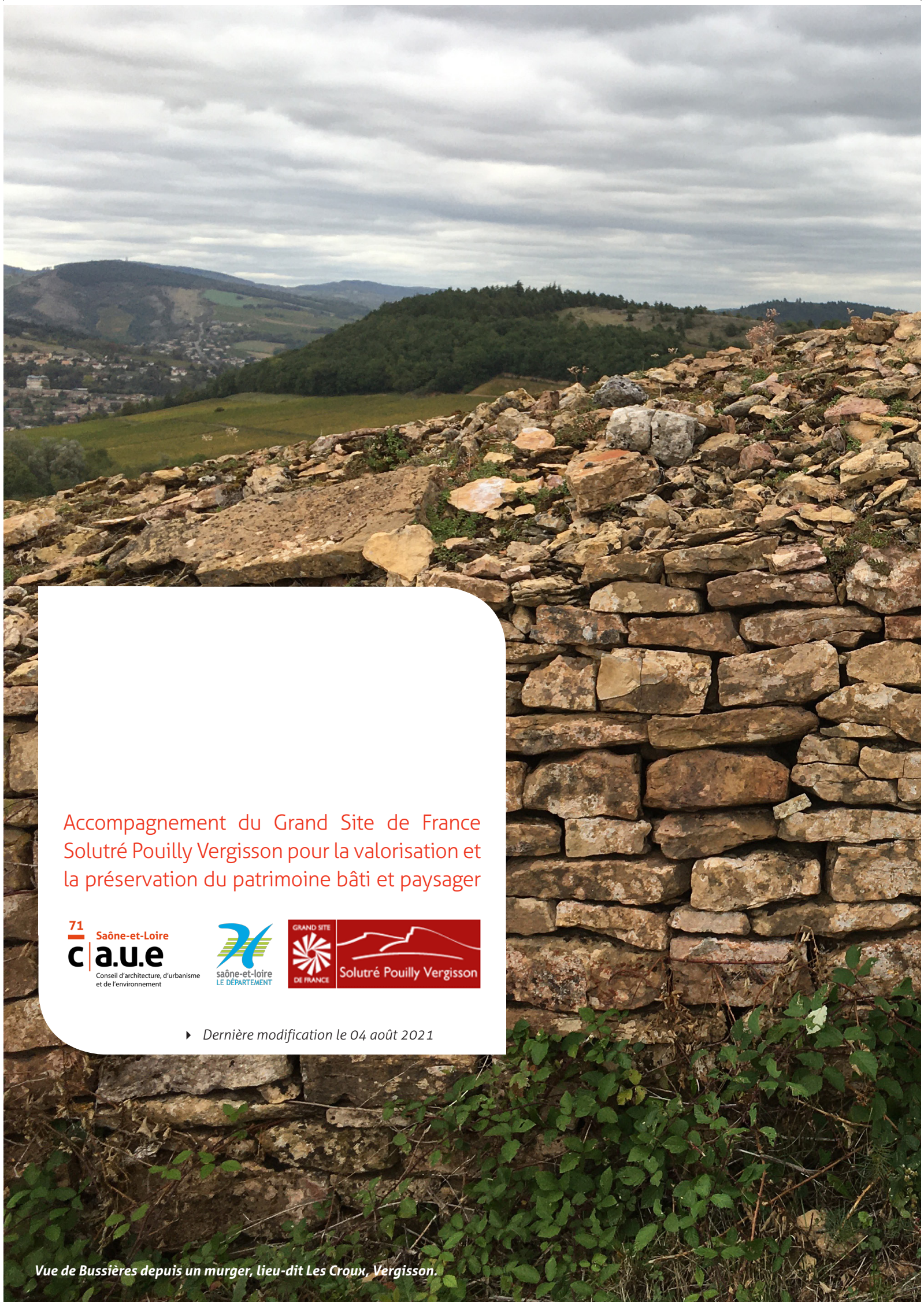
Restauration à mener en priorité 02

Autres projets à mener

Ouvrages nécessitant intervention







Accompagnement du Grand Site de France
Solutré Pouilly Vergisson pour la valorisation et
la préservation du patrimoine bâti et paysager



► Dernière modification le 04 août 2021

Vue de Bussières depuis un murger, lieu-dit Les Croux, Vergisson.