





NOTICE ESCAPADE – CYCLE 2 ET 3

-  3 ADULTES MINIMUM
-  ROCHE DE SOLUTRÉ
-  2H (TEMPS D'AGUEIL COMPRIS)
-  30 ÉLÈVES MAXIMUM



©Département de Saône-et-Loire / Myriam Margerin

## G ESCAPADE NATURE ASCENSION DE LA ROCHE DE SOLUTRÉ

Nos objectifs en lien avec le socle commun

### S'immerger dans le paysage et dans l'histoire du Grand Site de France Solutré Pouilly Vergisson

OBJECTIFS OPÉRATIONNELS	DOMAINE D'ENSEIGNEMENT	CONNAISSANCES ET COMPÉTENCES
<b>Découvrir</b> un territoire sensible, préservé et protégé	<p><b>Questionner le monde</b></p> <p>Adopter un comportement éthique et responsable</p> <p>Se situer dans l'espace et dans le temps</p>	<p>→ Développer un comportement responsable vis-à-vis de l'environnement</p> <p>→ Se repérer, s'orienter, se situer dans un espace géographique</p>
<b>Partir à la découverte</b> du paysage du Grand Site de France Solutré Pouilly Vergisson	<p><b>Questionner l'espace et le temps</b></p> <p>Explorer les organisations du monde</p> <p>Se situer dans l'espace et le temps</p>	<p>→ Comprendre qu'un paysage est organisé</p> <p>→ Identifier des paysages</p> <p>→ Comprendre l'évolution du paysage</p>
<b>Reconnaître les traces et les indices</b> laissés par la faune sauvage dans la nature	<p>Questionner le monde du vivant et de la matière</p>	<p>→ Connaître des caractéristiques du monde vivant, ses interactions, sa diversité</p>
Faire l' <b>ascension jusqu'au sommet</b> à pied	<p><b>Développer sa motricité</b></p> <p>Adapter ses déplacements à des environnements variés</p>	<p>→ Apprendre à évoluer dans un environnement inhabituel, en groupe hors classe</p> <p>→ Respecter les règles de sécurité qui s'appliquent</p>

# G DÉROULEMENT DE L'ACTIVITÉ

**Pour les escapades se déroulant le matin**, le guide vous accueille sur le parking situé au pied de la Roche de Solutré où le bus vous dépose. Il vous accompagne à la Maison du Grand Site afin de déposer les sacs lourds dans la salle hors sac et de passer aux toilettes avant le départ.

**Pour les escapades se déroulant l'après-midi**, le lieu de rendez-vous est situé dans la cour de la Maison du Grand Site.



**Avant le départ**, le guide présente les règles de sécurité à respecter et fait une première présentation du lieu et du parcours.

**Au cours de l'ascension**, d'une durée d'une heure environ (1km500 avec un dénivelé de 100m), plusieurs pauses ponctuent la montée et permettent la compréhension du site.

Les élèves s'imprègnent de l'histoire du site à travers différentes approches. Le guide les amène à se questionner sur la formation du paysage et sur la richesse de la faune et la flore présentes sur le site. Ils peuvent observer les traces du passé et du présent laissées dans ce paysage par les animaux et les humains qui accompagnent son évolution.

**Au sommet**, ils découvrent un paysage composé de différentes entités complices de l'influence de l'Homme et de la nature.

**Le retour** se fait jusqu'à la Maison du Grand Site pour la pause pique-nique ou tout simplement pour récupérer les affaires et passer aux toilettes avant de prendre le bus.

