CHARNAY-LÈS-MÂCON

Inventaire

non exhaustif des ouvrages de pierre sèche du Grand Site de France Solutré Pouilly Vergisson

Avant-propos

Le CAUE de Saône-et-Loire accompagne le Grand Site de France Solutré Pouilly Vergisson pour mettre en lumière la présence d'ouvrages de pierre sèche sur l'ensemble de son territoire. L'analyse fine des secteurs inventoriés permet d'approcher au mieux les enjeux du Grand Paysage et les besoins précis de ce patrimoine vernaculaire diffus. Le diagnostic est réalisé selon le prisme de plusieurs thèmes qui font ensuite l'objet d'une synthèse par secteur. Ce document permet de faire des propositions d'actions précises de protection et de chantier à mener sur ce territoire. Il s'agit aussi de faire émerger des problématiques récurrentes aux enjeux de conservation et de mise en valeur de ce patrimoine vivant et fragile.

Paysage perçu

— Description du paysage perçu par l'Homme
— État des lieux de la présence des ouvrages dans le secteur
— Diversité des types d'ouvrages de pierre sèche

Palette identitaire

— Comprendre l'identité paysagère du lieu : Le *Genius loci*
— Révéler les interactions entre techniques constructives, usages, pierres
— Pointer les singularités du paysage lithique

Diagnostic sanitaire

— Repérer les zones sinistrées
— Révéler les urgences, les restaurations, les problématiques

Évaluation patrimoniale

— Définir des secteurs d'intérêt patrimonial selon deux nuances
— Pointer les ouvrages d'intérêt patrimonial pour les décrire précisément

Actions et chantiers à mener

— Définir des secteurs à préserver et protéger
— Définir des zones de projet et des priorités d'actions

Secteurs d'inventaire réalisés 2020-21

Secteurs d'inventaire complémentaires potentiels

Bâti

Source : BDTOPO IGN

Courbes de niveau

Source : BDALTI IGN

Secteur étude : Périmètre du Grand Site et communes associées

Site classé

Source : DREAL

Zoom carte par commune

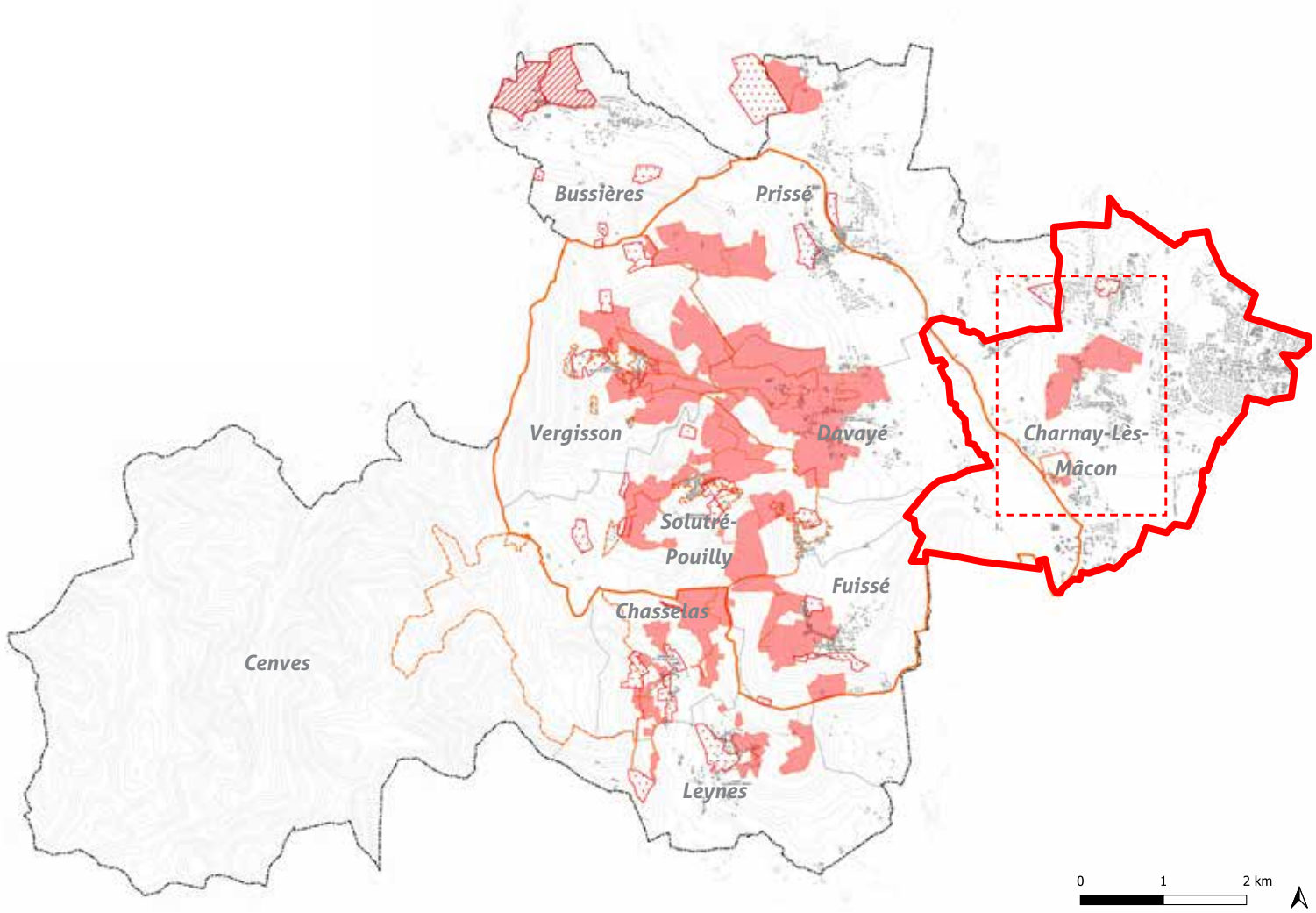

Communes visitées

L'inventaire engagé par le CAUE 71 en 2020 a permis de révéler une quantité, une qualité et une diversité extraordinaire d'ouvrages de pierre sèche sur le territoire du Grand Site de France Solutré Pouilly Vergisson.

La récolte des données a débuté sur les seules communes de Solutré-Pouilly et Vergisson. Les premières représentations cartographiques transmises ont révélé une structure lithique encore bien présente dans le paysage.

Les zones à visiter ont donc été étendues à 9 communes pour mettre en lumière ce patrimoine diffus pas toujours perceptible aisément.

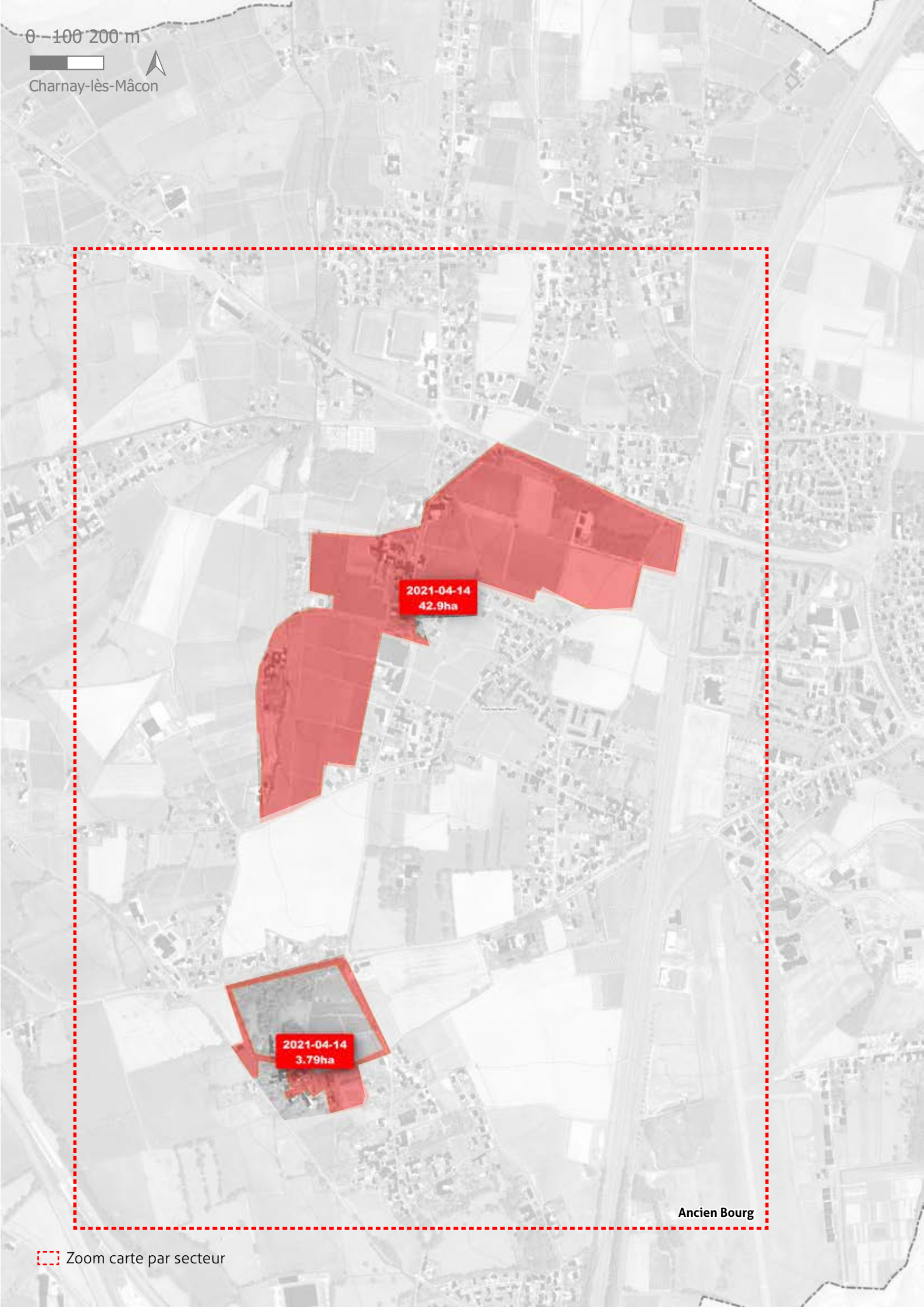
0 100 200 m
Charnay-lès-Mâcon
2021-04-14
42.9ha
2021-04-14
3.79ha
Ancien Bourg
Zoom carte par secteur

Secteurs inventoriés

L'inventaire n'a pas vocation à dresser un répertoire exhaustif mais à révéler les problématiques récurrentes de ce patrimoine. La cartographie SIG permet ainsi de définir les zones où la structure lithique est dense et où se trouvent les ouvrages d'intérêt patrimonial.

Zones visitées à Charnay-Lès-Mâcon : 46 hectares

- 3.5 km de murs relevés
- pas de cadole

- Secteur *Ancien bourg* :
  - Vers Les Perrières : 42 hectares le 14/04/2021
  - Vers Le château de Condemine : 4 hectares le 14/04/2021

Dallage pierre du verger derrière l'ancien presbytère, lieu-dit Clos de l'Église, Charnay-Lès-Mâcon.

M C Mu

TYPOLOGIE
Description

Définir des types permet d'aborder précisément les différentes maçonneries en pierre sèche observables sur le territoire du Grand Site.

Ce travail est indissociable d'un inventaire puisqu'il permet de classer et cataloguer selon des critères définis clairement en amont. C'est le socle du travail de classification. Non pas pour être capable de construire un ouvrage en pierre sèche, mais pour être en mesure de le comprendre et de connaître sa valeur dans son environnement propre.

Il s'agit également de garder en mémoire l'état actuel des ouvrages en faisant des relevés des ouvrages remarquables.

01 / Murs
02/ Cadoles
03 / Murgers

01 Murs

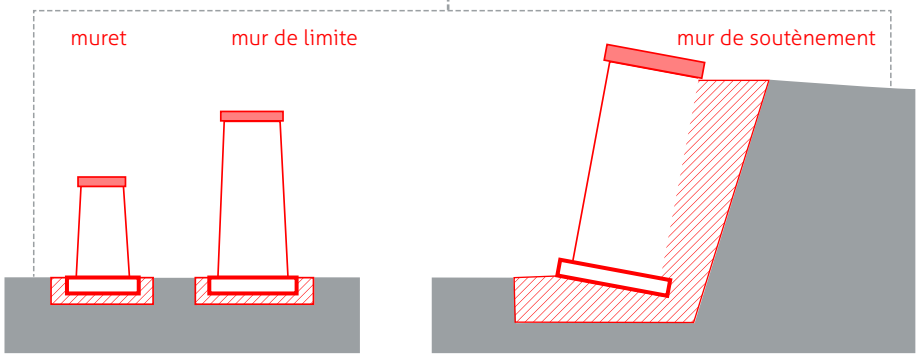

02 Cadoles

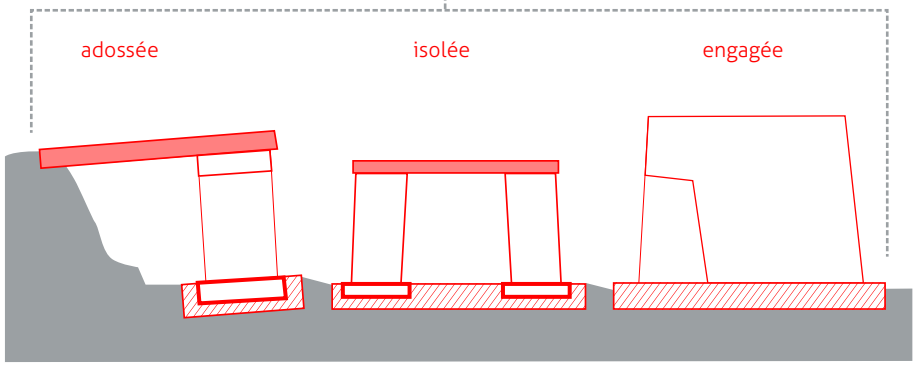

03 Murgers

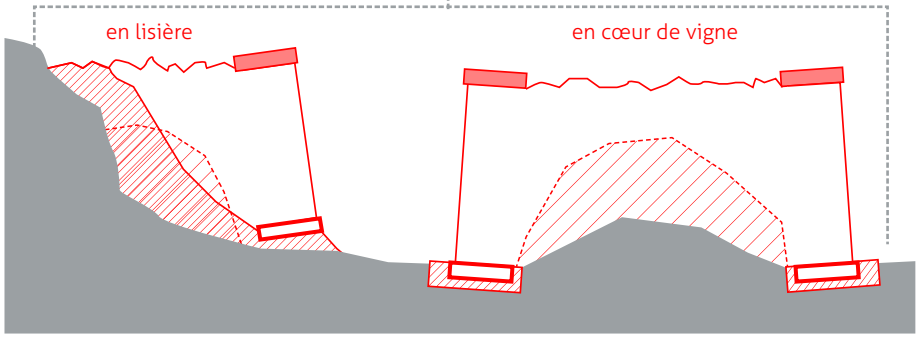

Légende coupes schématiques

- Système de couverture
- Parement + corps de maçonnerie
- Fondations
- Système de drainage
- Pierrier originel

Mur de soutènement à l'angle de la route, lieu-dit Les Perrières, Charnay-Lès-Mâcon.

NOMENCLATURE
Localisation

La nomenclature est définie selon les types d'ouvrages, comme ci-dessous :

M - (Mur, Muret, Mur soutènement)

- **r** // (mur) — Mr 01
- **t** // (muret) — Mt 01
- **s** // (soutènement) — Ms 01

// 00

Exemple :

M-s//01 mur de soutènement n°01

C - (Cadole)

- **e** // (engagée) — Ce 01
- **a** // (adossée) — Ca 01
- **i** // (isolée) — Ci 01

// 00

Exemple :

C-e//01 une cadole engagée n°01

E // (Ensemble)

// 00 — E 01

Exemple :

E//01 Ensemble remarquable n°01

Mu - (Murger)

- **l** // (de lisière) — Mul 01
- **a** // (habité) — Mua 01
- **c** // (en cœur de vignes) — Muc 01

// 00

Exemple :

Mu-c//01 un murger cœur de vignes n°01

Ob // (Objet)

// 00 — Ob 01

Exemple :

Ob//01 Ensemble remarquable n°01



Mur de limite du clos, lieu-dit Clos de Condemine, Charnay-Lès-Mâcon.

CARTE D'IDENTITÉ
Identification et évaluation

La nomenclature est définie selon les types d'ouvrages, comme ci-dessous :

C - (Cadole)

- engagée
- adossée
- isolée

M - (Mur, Muret, Mur soutènement)

- mur
- muret
- soutènement

Mu - (Murger)

- habité
- de lisière
- en coeur de vignes

E // (Ensemble)

Ob // (Objet)

La nomenclature est définie selon les évaluations, comme ci-dessous :

État sanitaire

- mauvais
- moyen
- rien à signaler (ras)
- ruine
- restauré

Intérêt patrimonial

- majeur
- remarquable

Enjeux du Grand Site

- viticole
- découverte du site
- réseau villageois

Mur du clos de l'ancien presbytère, lieu-dit Clos de l'Église, Charnay-Lès-Mâcon.

Secteur

Ancien Bourg

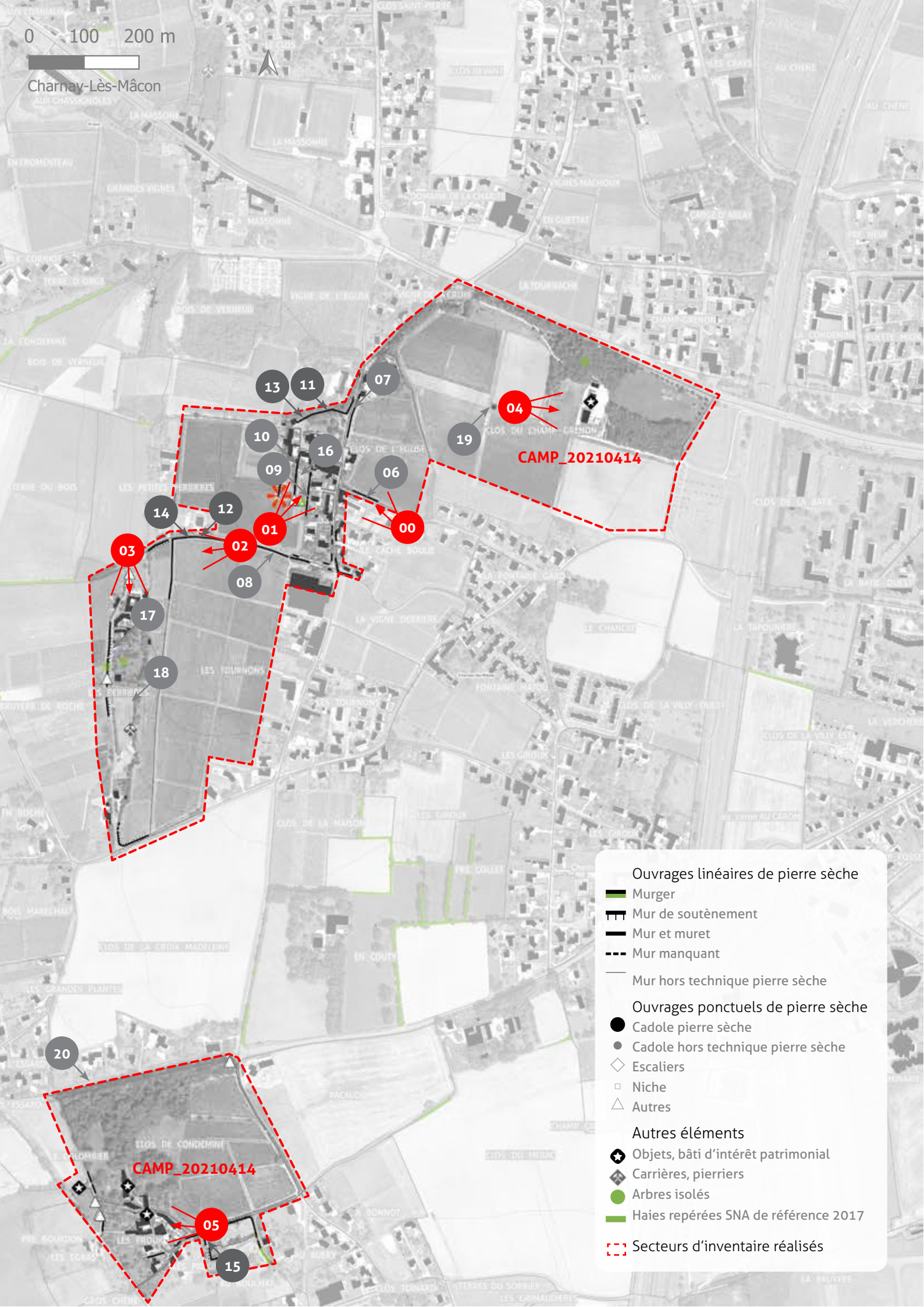
0 100 200 m
Charnay-Lès-Mâcon
CAMP_20210414
CAMP_20210414
00
01
02
03
04
05
06
07
08
09
10
11
12
13
14
15
16
17
18
19
20
Ouvrages linéaires de pierre sèche
Murger
Mur de soutènement
Mur et muret
Mur manquant
Mur hors technique pierre sèche
Ouvrages ponctuels de pierre sèche
Cadole pierre sèche
Cadole hors technique pierre sèche
Escaliers
Niche
Autres
Autres éléments
Objets, bâti d'intérêt patrimonial
Carrières, pierriers
Arbres isolés
Haies repérées SNA de référence 2017
Secteurs d'inventaire réalisés

PAYSAGE PERÇU

CHARNAY-LÈS-MÂCON

« Ancien Bourg »

Campagnes de relevé :
CAMP_20210414

Fiche d'intérêt patrimonial :
Mr-03 / Ms-02

Ce secteur se déploie autour de l'ancien bourg qui s'est développé autour du chemin des Tournons. À l'Ouest, des vignes sont implantées jusqu'à la vallée de la Petite Grosne et se prolongent dans les Monts du Mâconnais. Ces cultures sont traversées par la Route RCEA. À l'Est du chemin, c'est l'autoroute A6 qui marque la limite franche d'un paysage agricole avec une zone urbaine et industrielle. Cet axe routier coupe de part en part le territoire communal.

Le paysage a été très modifié sur ce secteur péri-urbain, les ouvrages de pierre sèche sont donc peu représentés.



Le bourg ancien de la commune est situé sur une des premières émergences des roches primaires dans le paysage solutréen. Les rues sont bordées de murs cimentés. Seuls quelques murs de pierre sèche subsistent autour du Château de la Tour de l'Ange et de l'ancien presbytère. Certaines habitations ont encore des murs de pierre sèche sur les limites séparatives (jardins, vignes, vergers, etc).

La route des Perrières, qui descend en contrebas du plateau, est accompagnée d'un long bandeau de pierre sèche. Aucune autre maçonnerie n'est visible dans les vignes.

Le lieu-dit «Les Perrières» offre un panorama sur les Monts du Mâconnais et permet de découvrir une ancienne carrière. On relève quelques murets en mauvais état le long de la voie, et des pierres dressées au Sud. Pourtant le grand mur de soutènement au carrefour et la proximité de la ressource pierre nous laisse penser que le paysage lithique devait être plus dense à l'origine.

Le Domaine de Champgrenon, sur le lieu-dit du clos Champ-Grenon est un parc de 17 hectares proposant des infrastructures pour des manifestations culturelles. Ce domaine fait l'objet de restaurations, une cadole y a été maçonnée au mortier.



Un lieu-dit plus au Sud, après la grande Route de Davayé, D54 : Les Proux. Ces maisons sont implantées au Sud du château de Condemine et son parc clos. Sur ce petit secteur plusieurs murs de soutènement subsistent dans un cadre urbain. La proximité avec la Voie Verte, le château et un lavoir à impluvium en font une zone attractive.

Sur ce mur du chemin de la Caché Boulie, l'appareil est à assises régulières. La mise en œuvre est soignée, on remarque que les pierres sont taillées grossièrement en *Opus Quadratum* et que le couronnement est fait de grosses pierres taillées posées sur chant. Ce mur se termine par une pierre magistrale de 120 x 35 cm.



Ce haut mur (env. 185 cm) fait face à l'église et au château, il sépare deux parcelles viticoles de la route. Le parement, en *Opus Quadratum,* est régulier. Quatre assises de grosses pierres forment un soubassement stable, puis un chaînage stabilise l'ouvrage à mi-hauteur, enfin un couronnement en tuiles canal protège l'ouvrage des pluies.

Mur d'intérêt majeur par sa longueur, sa régularité, le soin donné au parement et son état sanitaire. Le long du mur, on constate quelques déformations et réparations récentes prouvant l'implication des propriétaires dans la conservation de ce linéaire. Certaines sections présentent des pierres moins épaisses et de petites pierres brutes sont posées au-dessus des moellons. La hauteur du mur débute à 1 m pour finir, en bas de pente, à 2,50 m environ.



Muret de pierres fines en assises irrégulières. Leur épaisseur ne dépasse pas les 10 cm se situant majoritairement autour de 5 cm pour un muret d'une hauteur de 90 / 100 cm. Ce dernier est parfois envahi de lierre, mousses et lichens. On aperçoit sur la photographie un fil de fer servant à maintenir un pommier en cordon, un fruitier du verger proche de la cure : ensemble patrimonial et touristique de la commune.

...

...

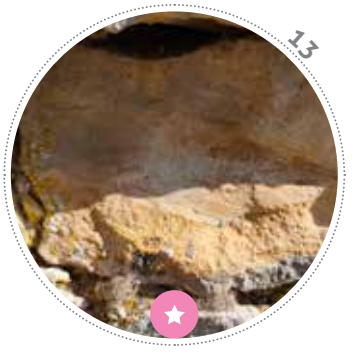

...

...

Le verger offre des allées enherbées et au pied des arbres palissés : un paillis de petites pierres plates qui sert aussi de chemin. Ce verger n'apparaît pas encore sur les photographies aériennes de 1950-1965. Sur les cartes de l'État-Major, une route est dessinée entre l'église Sainte-Madeleine et le château de Condemine. Elle a aujourd'hui disparue au profit du Chemin de la Croix Madeleine.

Peu d'éléments atypiques sur le secteur des Tournons et des Perrières, mais une petite entrée de clos, presque en ruine, présente une pause dans ce muret, à gauche d'un arbre et face à la vue.



Les anciennes carrières ayant donné nom au lieu-dit Les Perrières. En 1827, seul le renfoncement à gauche était nommé «carrière».

Cadole reconstruite à l'identique en 2011 pour la protéger d'une destruction. Statuette de Saint-Vincent dans la niche. L'association *Les amis du domaine de Champgrenon* a récupéré les pierres de la cadole originale et ont méticuleusement repris les plans lors de la déconstruction.

Court segment du mur entre l'esplanade de la cure, vers la table d'observation, et le verger mentionné précédemment. Quelques mètres sur les 60 m du mur complet présentent des qualités patrimoniales majeures : Des chaînages en *Opus Quadratum* rigidifiant l'ouvrage alternent avec des pierres bien plus fines. Cette section, et une petite plus loin, semble être l'œuvre d'une restauration.

Mises en œuvre et parements

...

Sols et pierres

Source carte : http://cartes.saint-veran-bourgogne.com/

Calade ordonnée de pierre sèche. Caniveau le long du mur du Clos de Condemine, longeant la Route de Davayé.

Singularités

PALETTE IDENTITAIRE

CHARNAY-LÈS-MÂCON

« Ancien Bourg »

Mises en œuvre et parements :

Ce secteur montre une diversité de mise en œuvre mais peu de types d'ouvrages qui sont majoritairement spécifiques aux murs d'enceinte. Tous les murs relevés présentent des assises régulières et peu de petites pierres. On remarque beaucoup de hauts murs.

Corrélation sols et pierres des ouvrages:

La proximité d'un affleurement rocheux a donné lieu à une exploitation soutenue en plusieurs points. Les pierres des ouvrages proviennent de ces carrières.

Singularités :

De la cadole protégée par Saint-Vincent aux carrières envahies de végétation, le secteur offre des points singuliers relatant la vie rurale passée.

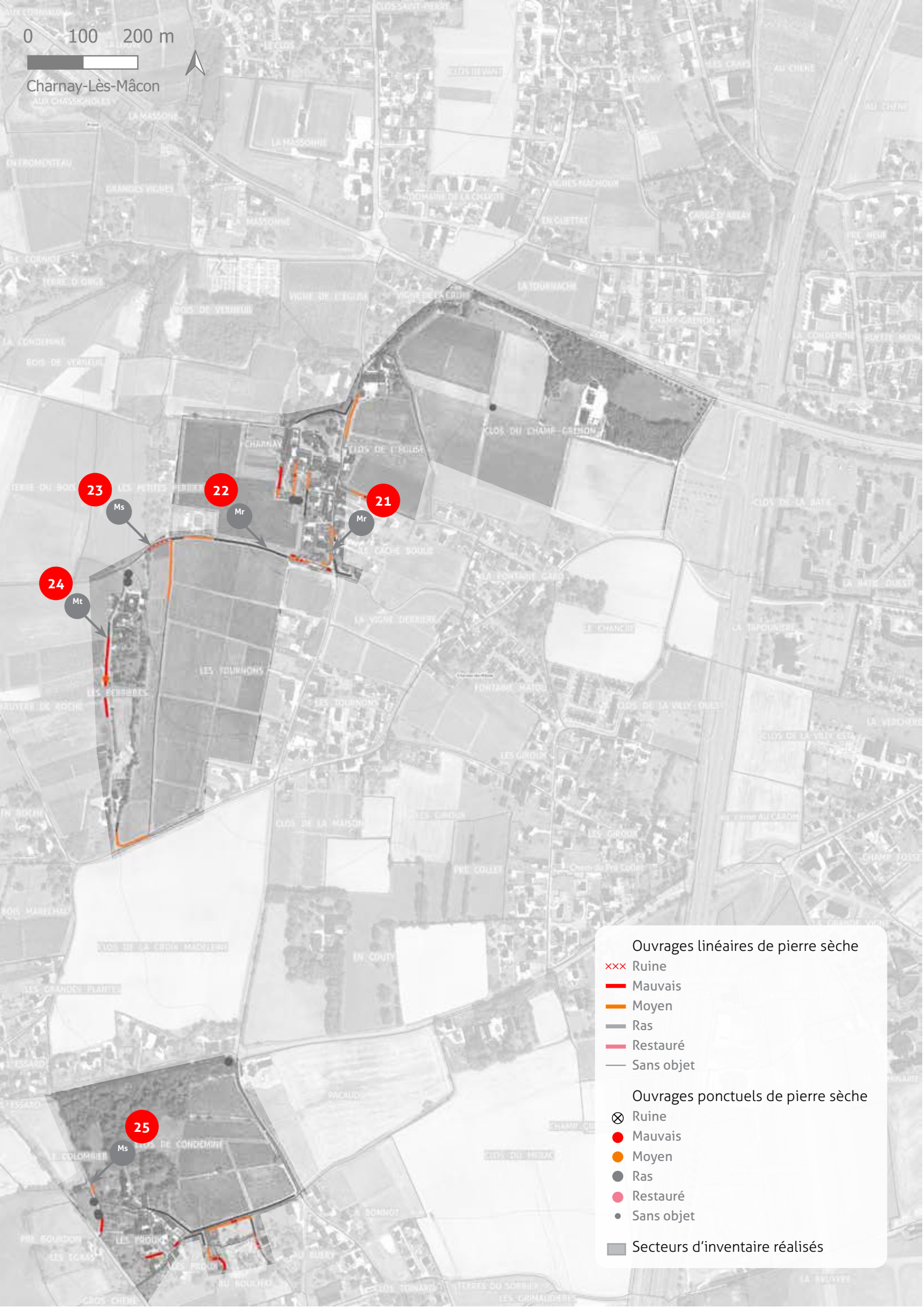
0 100 200 m
Charnay-Lès-Mâcon
23
Ms
22
Mr
21
Mr
24
Mt
25
Ms
Ouvrages linéaires de pierre sèche
Ruine
Mauvais
Moyen
Ras
Restauré
Sans objet
Ouvrages ponctuels de pierre sèche
Ruine
Mauvais
Moyen
Ras
Restauré
Sans objet
Secteurs d'inventaire réalisés

Au cœur du village peu de murs de pierre sèche ont résisté aux modes de vie actuels : les murs sont souvent rehaussés d'épaisses pierres cimentées. D'autres propriétaires ont préféré jointoyer toutes les pierres, ou utiliser des substituts contemporains.

Ce beau linéaire longeant le chemin des Perrières n'est pas homogène bien que son état soit satisfaisant : il présente des réparations. Ici probablement une entrée, dont on devine encore le chaînage, bouchée de pierres plus petites.

Ce petit mur de soutènement est en bien piètre état par rapport aux 250 m de haut mur qui le précèdent. Sont illustrés ici quelques mètres (env. 2 m) où l'appareillage est encore visible. Le soutènement n'a pas été remplacé, les pierres éboulées restent sur place.

On constate sur tout le Grand Site ce type de désordre lié au découpage parcellaire. On voit ici qu'un mur est bien préservé tandis qu'à gauche, après un joint de dilatation, que le mur s'effondre et se laisse envahir par les ronces.

Cette maçonnerie présente des réparations sur tout le linéaire d'enceinte du château de Condemine, si bien que sur les 1,6 km de clôture, seuls quelques 200 m sont encore de pierre sèche, ponctués de pierres jointes au ciment.

DIAGNOSTIC SANITAIRE

CHARNAY-LÈS-MÂCON

« Ancien Bourg »

Généralités :

Les murs de Charnay-lès-Mâcon sont bien conservés puisque peu présents dans les vignes et majoritairement au cœur du bourg. On note cependant la disparition de nombreux murs de pierre sèche au profit de murs bétonnés. Dans le lieu-dit du Clos de l'Église et du Caché-Boulie, secteur historique de la commune, les murs de pierre sèche sont très bien conservés.

En s'éloignant de ce centre les maçonneries présentent de plus en plus de dégâts et disparaissent. Il serait important de rappeler la pertinence de ces murs notamment pour les soutènements dans les vignes.

Urgences :

Rien à signaler.

Remarques :

Charnay-lès-Mâcon est une commune clé du paysage, traversée par la Voie Verte, le patrimoine de pierre sèche pourrait être valorisé dès cette étape de découverte du Grand Site.

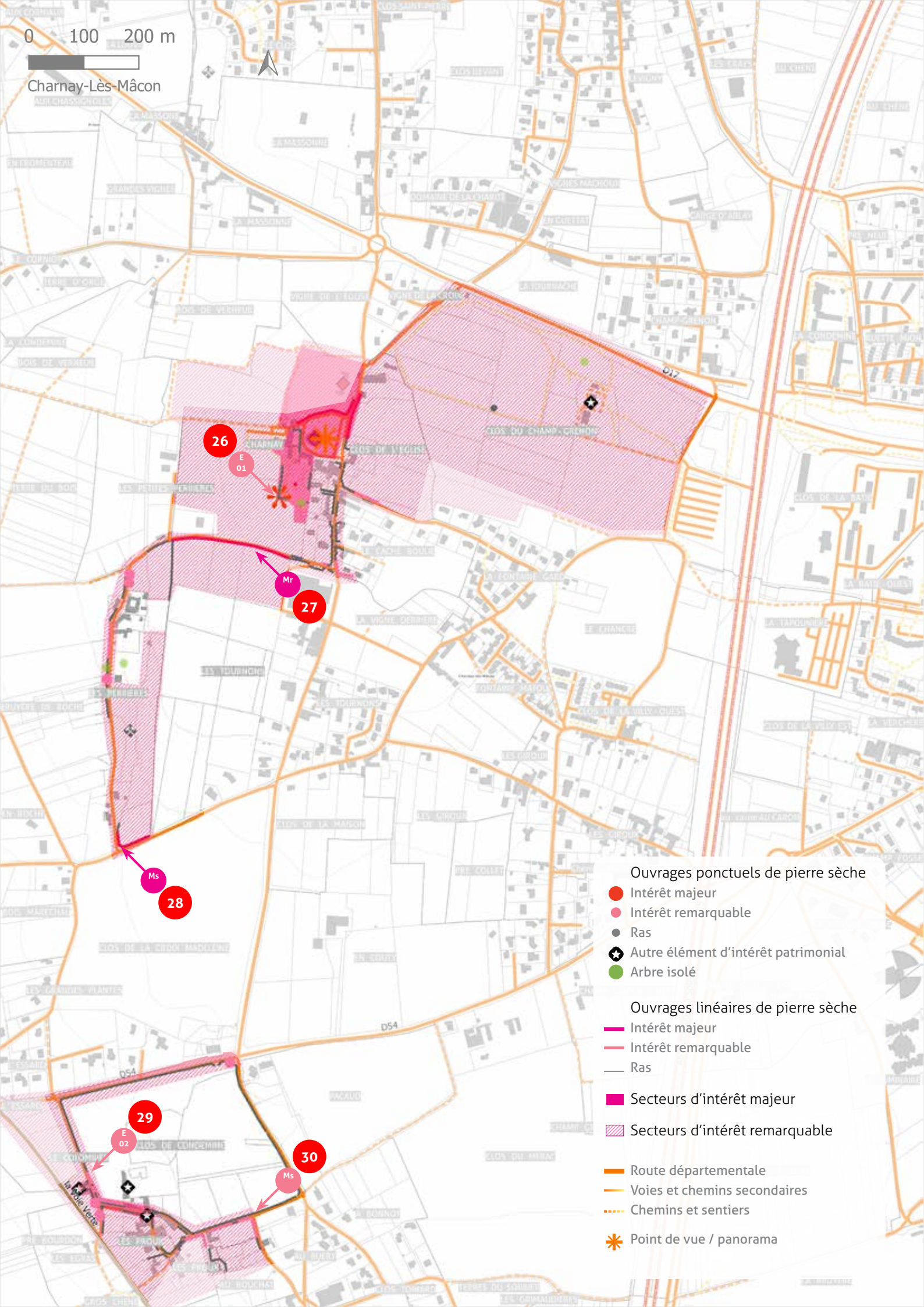
0 100 200 m
Charnay-Lès-Mâcon
26
E 01
Mr
27
Ms
28
29
E 02
30
Ms
D54
D54
D17
Ouvrages ponctuels de pierre sèche
Intérêt majeur
Intérêt remarquable
Ras
Autre élément d'intérêt patrimonial
Arbre isolé
Ouvrages linéaires de pierre sèche
Intérêt majeur
Intérêt remarquable
Ras
Secteurs d'intérêt majeur
Secteurs d'intérêt remarquable
Route départementale
Voies et chemins secondaires
Chemins et sentiers
Point de vue / panorama

La position dominante de cet ensemble offre une vue étendue sur les Monts du Mâconnais et permet la découverte du village. Il s'agit d'un paysage typique du Grand Site malgré l'existence de nombreux murs hors technique pierre sèche.

Ce mur protège les vignes des Tournons, peut-être était-ce un clos ? Le linéaire présente des déformations ponctuelles qui risquent de déstabiliser l'intégralité de l'ouvrage bien que des réparations soient effectuées sur plusieurs mètres du mur.

Ouvrage majeur au croisement du chemin des Perrières et du chemin du Bois Maréchal. Ce mur de soutènement présente des contreforts de pierres, il est le seul ouvrage observé du Grand Site présentant cette caractéristique.

Secteur des Proux (de «dindon», ou «arbre de coupe forestière»), un ensemble retient l'attention. La proximité de la Voie Verte, la présence d'un lavoir et du château de Condemine en font un lieu à fort potentiel de valorisation.



Sur le chemin qui descend au château de Condemine. Angle de mur arrondi afin d'assurer les rayons de braquage et d'éviter un chaînage d'angle. Dans ce secteur deux angles ont été traités de cette manière.

INTÉRÊT PATRIMONIAL

CHARNAY-LÈS-MÂCON

« Ancien Bourg »

Les Proux, Clos de Condemine :

Un secteur historique de la commune, très proche de la départementale ce qui ne permet pas d'admirer la longue calade bordant le Clos de Condemine. Ces secteurs villageois sont attenants à la Voie Verte qui permet un accès doux au bas du hameau.

Les Tournons, les Perrières :

Les murs de ces secteurs répètent la ligne d'horizon, d'abord un mur haut et soigné qui descend le chemin des Perrières, puis des murets dégagent la vue sur les Monts du Mâconnais, vers les anciennes carrières locales. Le réseau lithique lie intimement vignes et rues.

Clos de l'église :

De longs linéaires de murs sont présents autour de l'église. La cure et son verger, à l'arrière, sont un atout à valoriser et à entretenir pour l'ancien bourg et la découverte du Grand Site.

Le Caché-Boulie :

Un mur viticole signale l'entrée dans le bourg ancien, pas d'autres murs visibles dans les vignes.

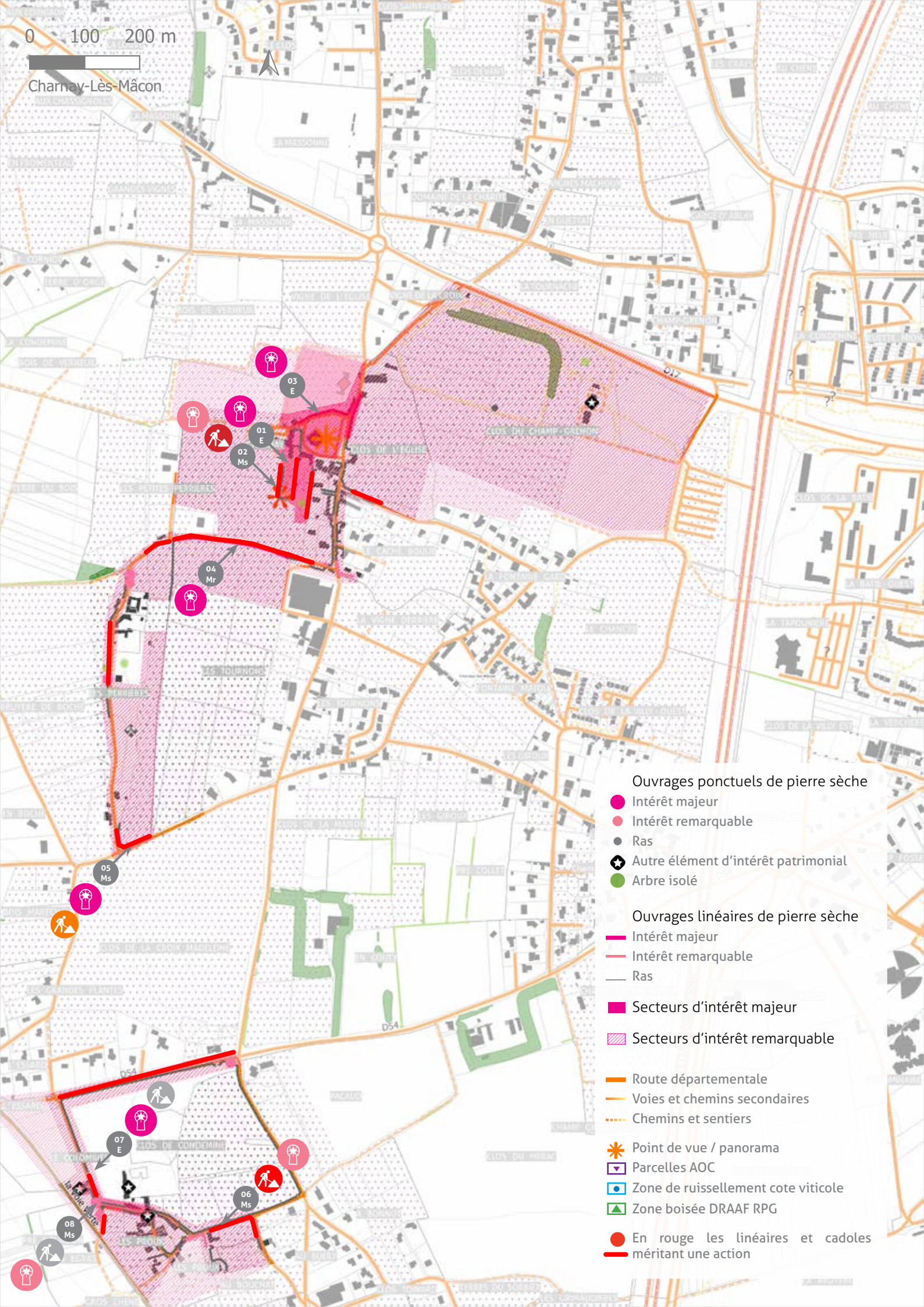
0
100
200 m
Charnay-Lès-Mâcon
03 E
01 E
02 Ms
04 Mr
05 Ms
07 E
06 Ms
08 Ms
Ouvrages ponctuels de pierre sèche
Intérêt majeur
Intérêt remarquable
Ras
Autre élément d'intérêt patrimonial
Arbre isolé
Ouvrages linéaires de pierre sèche
Intérêt majeur
Intérêt remarquable
Ras
Secteurs d'intérêt majeur
Secteurs d'intérêt remarquable
Route départementale
Voies et chemins secondaires
Chemins et sentiers
Point de vue / panorama
Parcelles AOC
Zone de ruissellement cote viticole
Zone boisée DRAAF RPG
En rouge les linéaires et cadoles méritant une action

ACTIONS À MENER

CHARNAY-LÈS-MÂCON

« Ancien Bourg »

01

Ce secteur, placé autour de l'église Sainte-Madeleine, offre au promeneur de nombreux murs de village. Le jardin de la cure ou la place de l'Église sont des emplacements privilégiés à conserver et enrichir.

02



Si beaucoup de murs du Clos de l'Église sont très bien préservés il n'en est pas de même pour le soutènement Ouest du jardin de la cure. Ce dernier nécessite une intervention rapide afin de réparer les brèches et d'endiguer la prolifération végétale qui lui fait perdre son rôle de soutènement.

03

La place ombragée de l'église est un point de départ pour des randonneurs, permettant de s'y garer. Les hauts murs qui l'entourent gagneraient à être mis en valeur par des aménagements adaptés.

04

Ce linéaire doit continuer d'être restauré et surveillé. Il présente quelques désordres qui risqueraient d'être dommageables pour de nombreux mètres s'ils venaient à s'aggraver. Il est un élément clé de la commune, reliant les Perrières à l'ancien centre bourg, sur la «promenade verte au coeur de Charnay».

05

Mur de soutènement singulier et unique sur le Grand Site. Cet ouvrage perd malheureusement ses pierres de couronnement et la nature semble y reprendre ses droits. À la croisée des routes ce mur devra faire l'objets de soins.

06



Brèches et effondrements sur le chemin des Condemine et celui des Proux. Des travaux s'imposent sur ce linéaire de soutènement avant qu'il ne soit reconstruit en pierres jointoyées comme celui qui lui fait face.

07



Les rares murs de pierre sèche de ce secteur devraient être préservés plus que la systématisation du cimentage ou du bétonnage. En effet, c'est une première vue du village qui est offerte ici aux usagers de la Voie Verte et aux randonneurs.

08

Sur ce même secteur, les pierres dressées pourraient notamment être débarassées des ronces qui les masquent. Elles sont des marqueurs d'une agriculutre ancienne mais pas sans intérêt.

Accompagnement du Grand Site de France Solutré Pouilly Vergisson pour la valorisation et la préservation du patrimoine bâti et paysager

71 Saône-et-Loire c|a.u.e Conseil d'architecture, d'urbanisme et de l'environnement

saône-et-loire LE DÉPARTEMENT

GRAND SITE DE FRANCE Solutré Pouilly Vergisson

Dernière modification le 04 août 2021

Vue des Roches depuis un mur le long de la route, lieu-dit Les Perrières, Charnay-lès-Mâcon.